

# 葛飾区交通バリアフリー基本構想 道路特定事業化計画

葛 飾 区  
平成 19 年 3 月

## 1. 道路のバリアフリー化に向けての方針

### 1) バリアフリー化方針（ハード面）

#### 全体方針

区では、平成 12 年度から歩道の勾配改善や段差解消、視覚障害者誘導用ブロックの設置など、歩道のバリアフリー化を進める「歩道勾配改善事業」を計画的に実施しています。

歩道勾配改善事業実施前



歩道勾配改善事業実施後



#### 金町駅圏域の方針

- ・ 安心して買い物ができる歩行空間の確保
- ・ 都市基盤整備事業と一体となった推進
- ・ JR 金町駅南北で、連続的・一体的なバリアフリー空間を形成



再開発事業に併せた区画街路 5 号線の整備




金町駅東側南北道路拡幅整備事業


金町六丁目地区市街地再開発事業や金町駅東側南北道路拡幅整備事業などの都市基盤整備を核事業として、金町駅周辺のバリアフリー化を積極的に推進します。

## 京成立石駅圏域の方針

- ・ 安心安全なバリアフリー歩行環境づくり
- ・ 連続立体交差事業と一体となったバリアフリー化の推進



京成電鉄押上線連続立体交差事業



駅前広場や区画街路 3 号線の整備

京成電鉄押上線連続立体交差事業や駅前広場整備などの都市基盤整備事業を核事業として、立石駅周辺のバリアフリー化を積極的に推進します。

## 2) バリアフリー化方針(ソフト面)

### 心のバリアフリーの推進

目標 1 : 困っていることに気づけるようになり、気軽に手助けができるようになる。

相手の立場を考え、自分がバリアをつくらないようにする。

目標 2 : バリアフリー化施設・設備の意味を知り、バリアフリー環境の向上に配慮するようになる

### 【学校教育等での取り組みの例】

#### 総合的な学習



(東金町小学校)

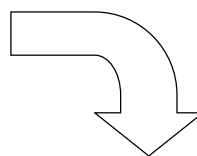
## ボランティア出前講座



(川端小学校)

## 放置自転車や商店街の陳列対策

鉄道事業者や商店街、地域の方々と連携しながら、放置自転車対策や商品の陳列対策などを推進します。



## バリアフリー実現に向けた広報活動の実施

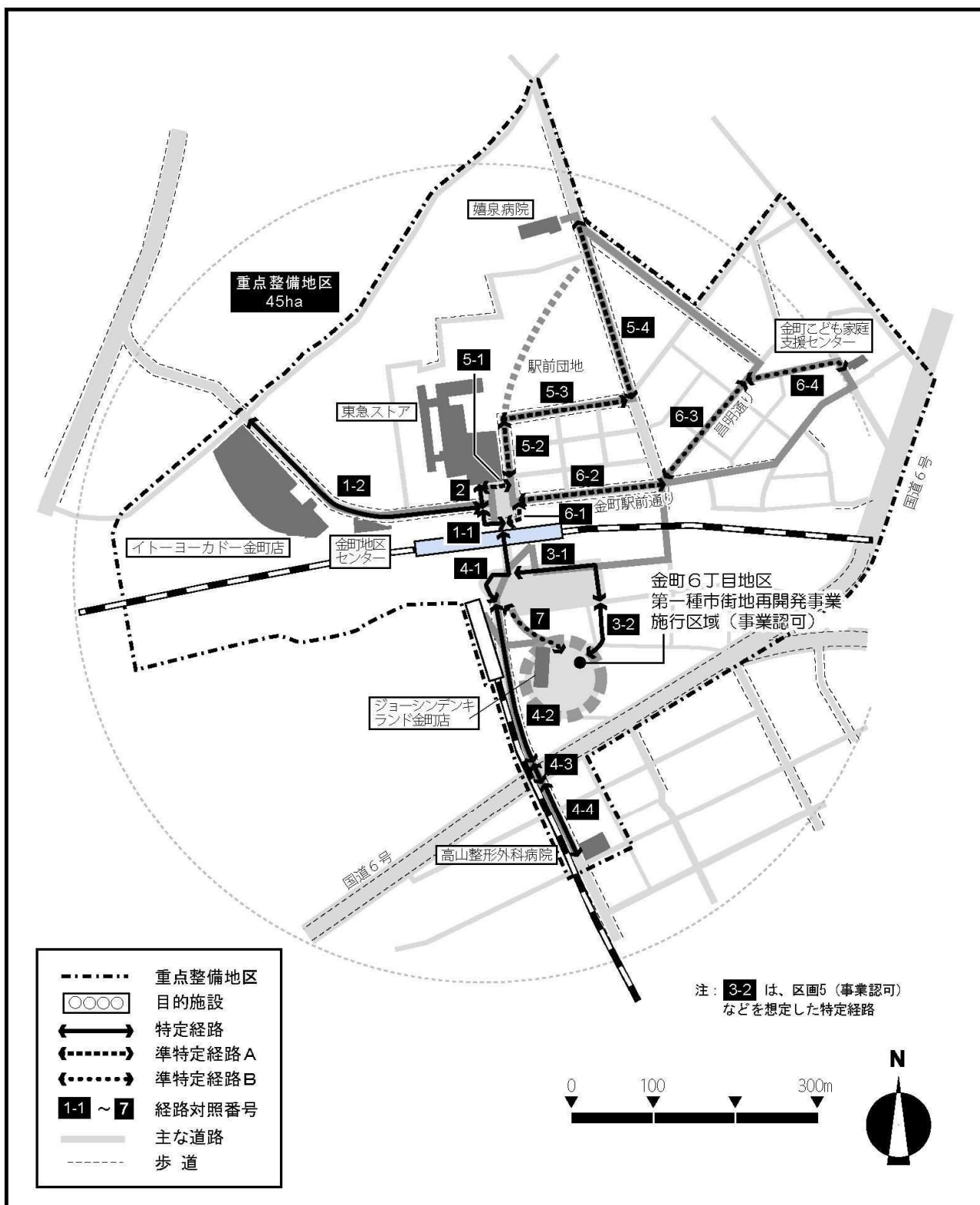
あらゆる機会を捉えて、葛飾区交通バリアフリー基本構想やユニバーサルデザインなどの考え方について、区民の方々にお知らせしていきます。



荒川のアウトドアイベントにおいて、高齢者疑似体験やユビキタス体験などを実施。

2. 道路特定事業化計画

1) 金町駅圏道路特定事業化計画



葛飾区交通バリアフリー道路特定事業化計画

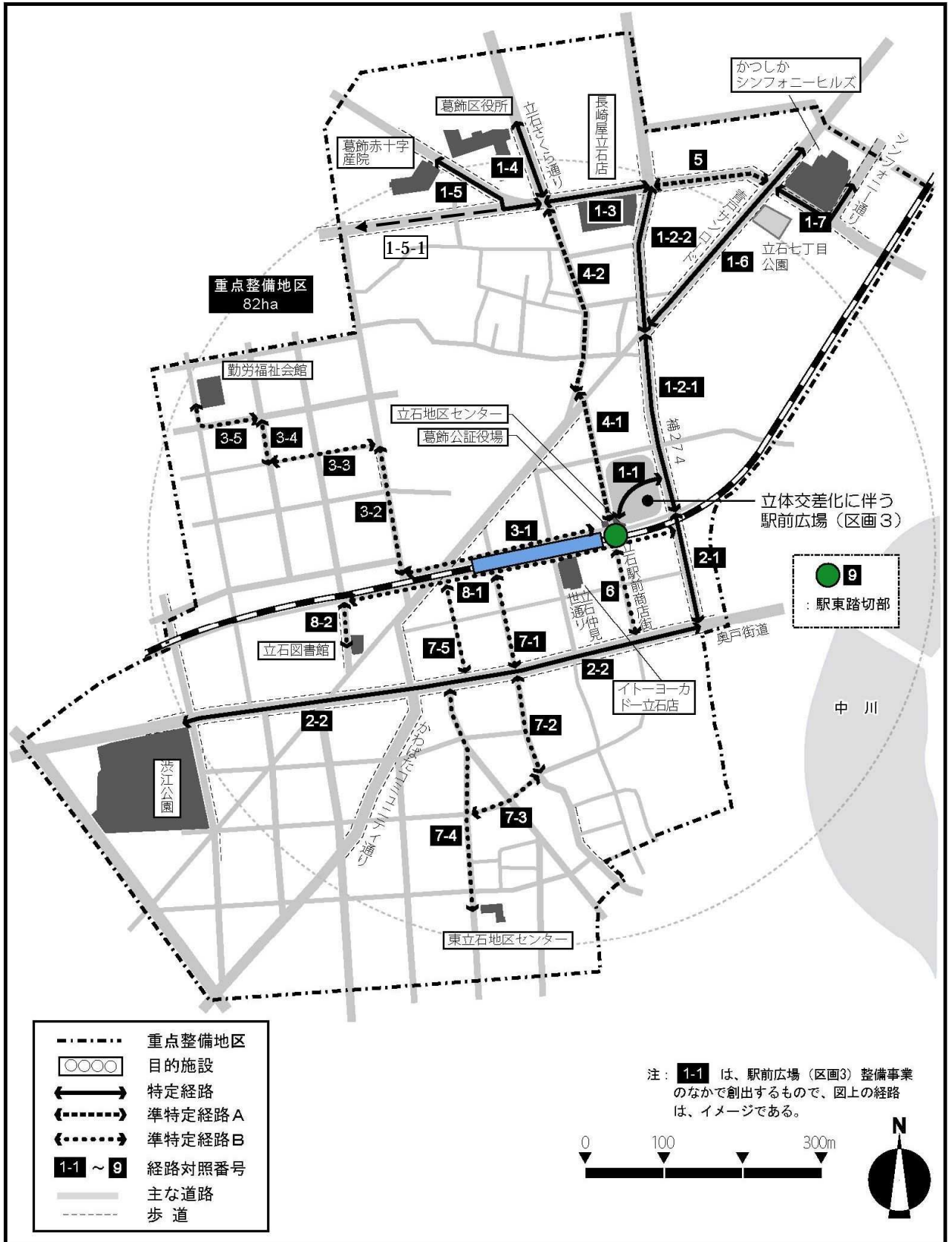
地区名:金町駅圏

H19.3

| 区間  | 道路種別 | 路線名             | 整備項目      | 改良内容                     | 延長    | 整備予定時期(平成 年) |     |    |    |    |    | 備考 |                    |
|-----|------|-----------------|-----------|--------------------------|-------|--------------|-----|----|----|----|----|----|--------------------|
|     |      |                 |           |                          |       | 完了           | 事業中 | 19 | 20 | 21 | 22 |    | 23~                |
| 1-1 | 区道   | 葛新400号          | 歩駅前広場歩道維持 | 誘導ブロックの改善など              | 40    |              |     |    |    |    |    |    |                    |
| 1-2 | 区道   | 葛新400号          | 歩道改良      | 誘導ブロックや歩道の勾配改善など         | 330   |              |     |    |    |    |    |    |                    |
| 2   | 区道   | 葛新400号          | 歩駅前広場歩道維持 | 誘導ブロックや不陸の解消など           | 20    |              |     |    |    |    |    |    |                    |
| 3-1 | 区道   | 葛新224号(補助327号線) | 駅前広場の改良   | バス降車位置の変更など              | 150   |              |     |    |    |    |    |    | 部分的な改良を18年度実施      |
| 3-2 | 区道   | 葛新223号(区画5号)    | 道路新設      |                          | 150   |              |     |    |    |    |    |    | 再開発事業に合せ平成21年度完成予定 |
| 4-1 | 区道   | 葛355号           | 駅前広場の改良   | バス降車位置の変更など              | 40    |              |     |    |    |    |    |    | 部分的な改良を18年度実施      |
| 4-2 | 区道   | 葛356号           | 道路改良      | 車道・歩道の全面改築(一方通行化)、一部維持にて | 200   |              |     |    |    |    |    |    |                    |
| 4-3 | 国道   | 国道6号(水戸街道)      | 整備済み      |                          | 33    |              |     |    |    |    |    |    | (国道)               |
| 4-4 | 都道   | 柴又街道            | 整備済み      |                          | 60    |              |     |    |    |    |    |    | (都道)               |
|     |      |                 |           | 特定経路計                    | 1,023 |              |     |    |    |    |    |    |                    |
| 5-1 | 区道   | 葛新400号          | 歩駅前広場歩道維持 | (誘導ブロックや不陸の解消など)         | 30    |              |     |    |    |    |    |    |                    |
| 5-2 | 区道   | 葛660号           | 歩道新設      |                          | 80    |              |     |    |    |    |    |    | 西側に歩行空間の設置         |
| 5-3 | 区道   | 葛660号           | 歩道改良      | (誘導ブロックや歩道の勾配改善など)       | 150   |              |     |    |    |    |    |    |                    |
| 5-4 | 区道   | 葛360号           | 整備済み      |                          | 220   |              |     |    |    |    |    |    | 車止めの移設については修繕で実施   |
| 6-1 | 区道   | 葛新400号          | 歩駅前広場歩道維持 | (誘導ブロックの改善など)            | 30    |              |     |    |    |    |    |    |                    |
| 6-2 | 区道   | 葛新400号          | 歩道改良      | (誘導ブロックや歩道の勾配改善など)       | 170   |              |     |    |    |    |    |    |                    |
| 6-3 | 区道   | 葛新378号          | 道路維持      | 不陸の解消など                  | 160   |              |     |    |    |    |    |    |                    |
| 6-4 | 区道   | 葛新381号・葛新382号   | 整備済み      |                          | 120   |              |     |    |    |    |    |    |                    |
| 7   | 区道   | 葛355号           | 道路改良      |                          | 105   |              |     |    |    |    |    |    | 金町6再開発に合わせ改修       |
|     |      |                 |           | 準特定経路計                   | 1,065 |              |     |    |    |    |    |    |                    |

注)整備済み路線については、必要に応じて、維持・補修を適宜実施する。

2) 京成立石駅圏道路特定事業化計画



## 葛飾区交通バリアフリー道路特定事業化計画

地区名:京成立石駅圏

平成19.3

| 区間    | 道路種別 | 路線名             | 整備項目         | 改良内容             | 延長    | 整備予定時期(平成 年) |     |    |    |    | 備考 |                   |
|-------|------|-----------------|--------------|------------------|-------|--------------|-----|----|----|----|----|-------------------|
|       |      |                 |              |                  |       | 完了           | 事業中 | 19 | 20 | 21 |    | 22                |
| 1-1   | 区道   | 区画3号・駅前広場       | 道路・駅前広場新設    |                  | —     |              |     |    |    |    |    | 立石再開発にあわせ実施       |
| 1-2-1 | 区道   | 葛325号(補助274号線)  | 道路拡幅整備(都計事業) |                  | 230   |              |     |    |    |    |    | H24年度完了予定・一部修繕対応  |
| 1-2-2 | 区道   | 区道281号(補助274号線) | 整備済み         |                  | 170   |              |     |    |    |    |    |                   |
| 1-3   | 区道   | 葛327号(補助264号線)  | 整備済み         |                  | 120   |              |     |    |    |    |    |                   |
| 1-4   | 区道   | 葛48号            | 整備済み         |                  | 90    |              |     |    |    |    |    |                   |
| 1-5   | 区道   | 葛327号(補助264号線)  | 歩道新設及び改良     | 誘導ブロックや歩道の勾配改善など | 150   |              |     |    |    |    |    | H18一部区間実施         |
| 1-5-1 | 区道   | 葛326号           | 歩道新設及び改良     | 誘導ブロックや歩道の勾配改善など |       |              |     |    |    |    |    | H18実施             |
| 1-6   | 区道   | 葛322号(補助268号線)  | 歩道改良         | 誘導ブロックや不陸の解消など   | 300   |              |     |    |    |    |    |                   |
| 1-7   | 区道   | 葛327号(補助264号線)  | 歩道改良         | 誘導ブロックや歩道の勾配改善など | 70    |              |     |    |    |    |    |                   |
| 1-7   | 区道   | 区道396号          | 歩道改良         | 誘導ブロックや歩道の勾配改善など | 60    |              |     |    |    |    |    |                   |
| 2-1   | 区道   | 葛325号(補助274号線)  | 道路拡幅整備(都計事業) |                  | 130   |              |     |    |    |    |    | H24年度完了予定・一部修繕対応  |
| 2-2   | 都道   | 奥戸街道            | 整備済み         |                  | 650   |              |     |    |    |    |    | (都道)              |
|       |      |                 |              | 特定経路計            | 1,970 |              |     |    |    |    |    |                   |
| 3-1   | 区道   | 区道396号          | 道路改良         | 道路勾配の改善など        | 260   |              |     |    |    |    |    | 全面は再開発・連立事業にあわせ実施 |
| 3-2   | 区道   | 葛46号            | 道路改良         | 誘導ブロックや段差解消など    | 170   |              |     |    |    |    |    |                   |
| 3-3   | 区道   | 通路              | 道路維持         | 樹木の剪定など          | 130   |              |     |    |    |    |    |                   |
| 3-4   | 区道   | 区道244号          | 整備済み         |                  | 60    |              |     |    |    |    |    |                   |
| 3-5   | 区道   | 葛42号・葛45号       | 整備済み         |                  | 100   |              |     |    |    |    |    |                   |
| 4-1   | 区道   | 葛48号            | 道路維持         | 不陸の解消など          | 160   |              |     |    |    |    |    | 全面は立石再開発に合せ実施     |
| 4-2   | 区道   | 葛48号            | 道路改良         | 不陸の解消など          | 250   |              |     |    |    |    |    |                   |
| 5     | 区道   | 葛327号(補助264号線)  | 整備済み         |                  | 160   |              |     |    |    |    |    |                   |
| 6     | 区道   | 葛48号            | 整備済み         |                  | 130   |              |     |    |    |    |    |                   |
| 7-1   | 区道   | 区道392号          | 道路維持         | 路側帯の設置など         | 120   |              |     |    |    |    |    |                   |
| 7-2   | 区道   | 区道398号          | 整備済み         |                  | 130   |              |     |    |    |    |    |                   |
| 7-3   | 区道   | 区道254号          | 整備済み         |                  | 100   |              |     |    |    |    |    |                   |
| 7-4   | 区道   | 葛321号・区道252号    | 整備済み         |                  | 290   |              |     |    |    |    |    |                   |
| 7-5   | 区道   | 区道277号          | 整備済み         |                  | 120   |              |     |    |    |    |    |                   |
| 8-1   | 区道   | 区道397号          | 道路改良         | 道路勾配の改善など        | 330   |              |     |    |    |    |    | 再開発・連立事業にあわせ実施    |
| 8-2   | 区道   | 区道245号          | 整備済み         |                  | 70    |              |     |    |    |    |    |                   |
|       |      |                 |              | 準特定経路計           | 2,580 |              |     |    |    |    |    |                   |

注)整備済み路線については、必要に応じて、維持・補修を適宜実施する。



### 3. 道路特定事業化計画などについての問合せ先

#### 【葛飾区交通バリアフリー基本構想及び区道における計画の問合せ先】

葛飾区都市整備部街づくり調整課

〒124-8555

東京都葛飾区立石5-13-1

電話 03-5654-8372

FAX 03-3697-1660

#### 【国道における計画の問合せ先】

国土交通省東京国道事務所交通対策課

〒100-0004

東京都千代田区大手町1-3-3

電話 03-3214-7445

FAX 03-3214-7467

注)平成19年7月2日より

〒102-8340

千代田区九段南1-2-1

#### 【都道における計画の問合せ先】

東京都第五建設事務所補修課

〒124-0023

東京都葛飾区東新小岩1-14-11

電話 03-3692-4408

FAX 03-5698-1271