


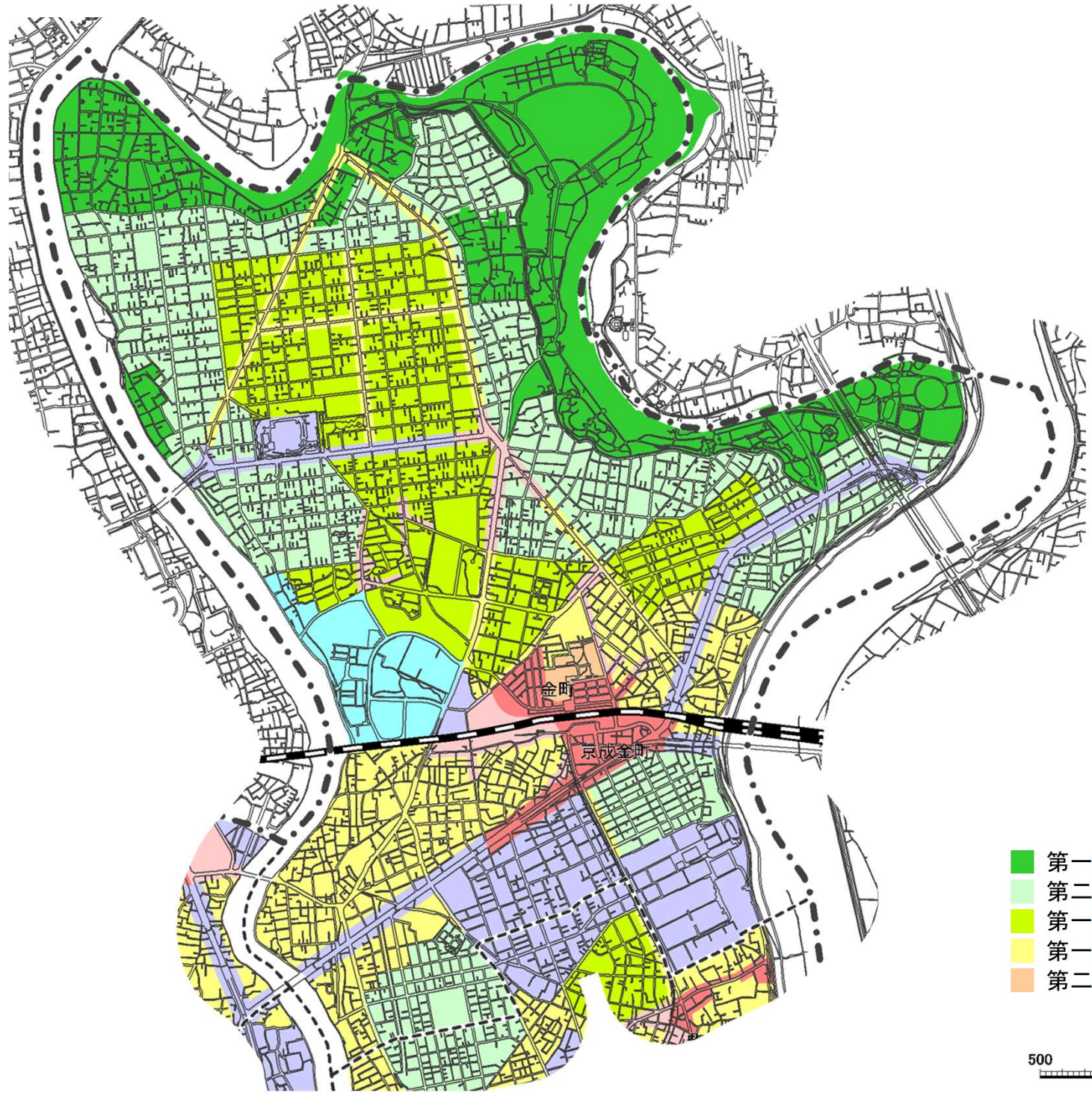
【参考資料 1】

地域ごとの用途地域等指定図等

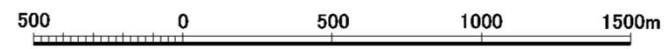


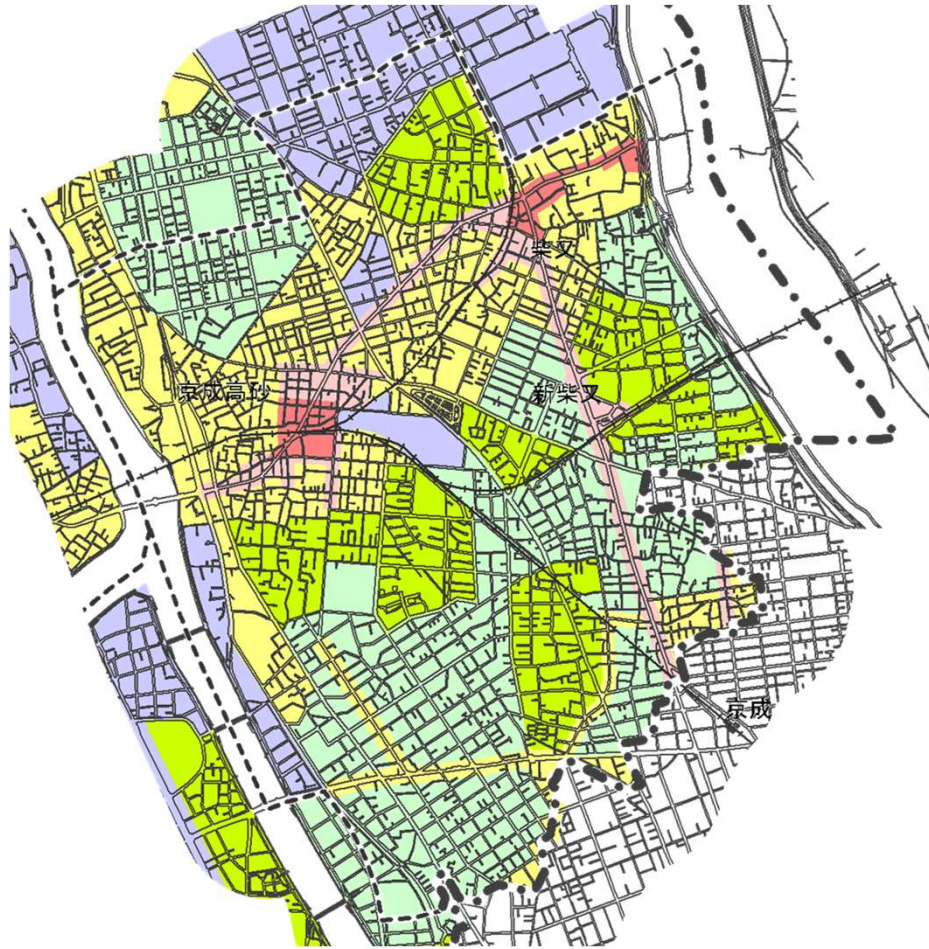
■ 用途地域












水元・金町・新宿




- 第一種低層住居専用地域
- 第二種低層住居専用地域
- 第一種中高層住居専用地域
- 第一種住居地域
- 第二種住居地域
- 近隣商業地域
- 商業地域
- 準工業地域
- 工業地域
- 行政界
- 地域界

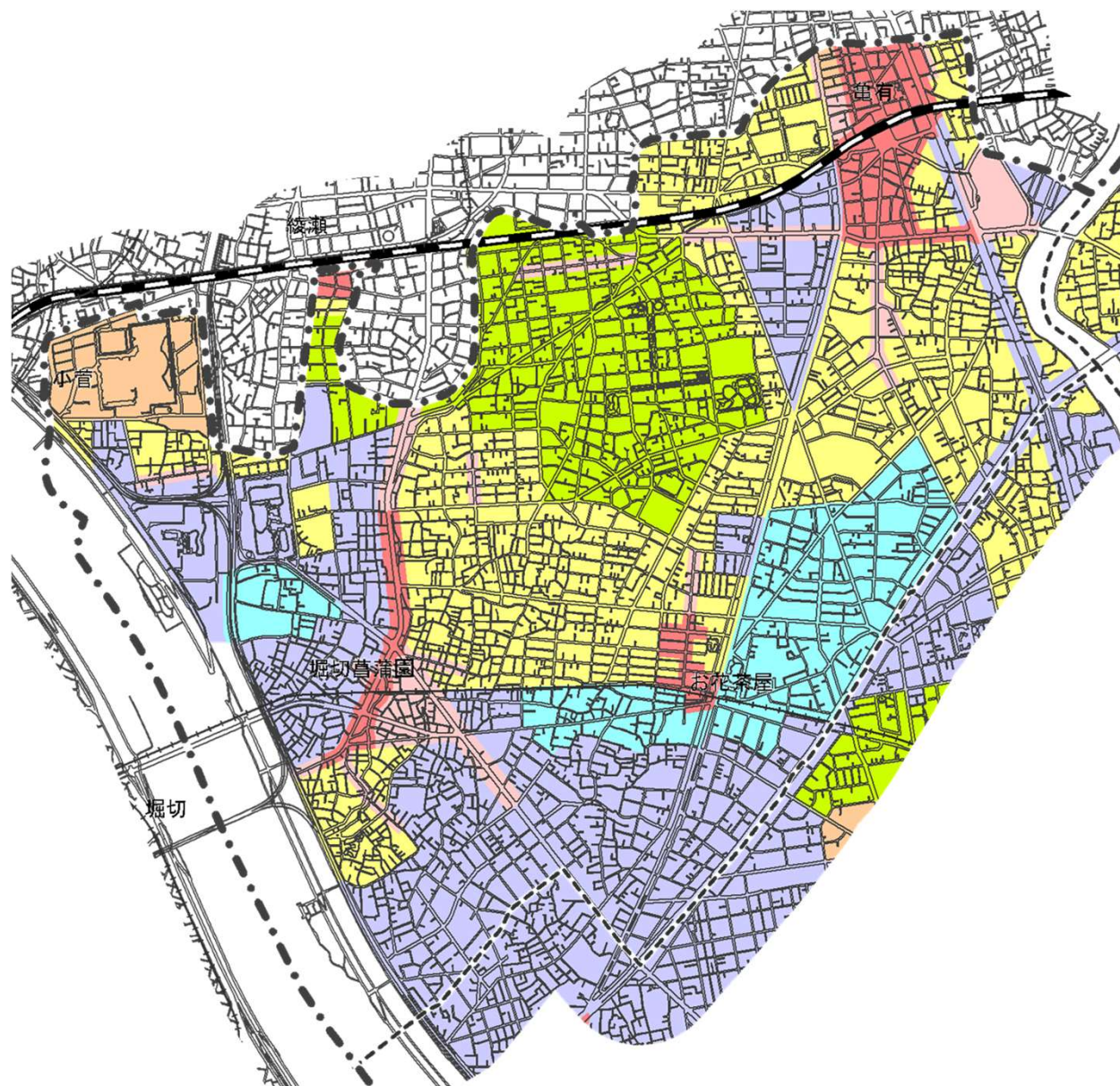




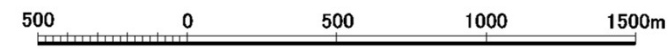
- | | |
|--|--|
|  第一種低層住居専用地域 |  近隣商業地域 |
|  第二種低層住居専用地域 |  商業地域 |
|  第一種中高層住居専用地域 |  準工業地域 |
|  第一種住居地域 |  工業地域 |
|  第二種住居地域 |  行政界 |
| |  地域界 |



亀有・南綾瀬 ・堀切・お花茶屋

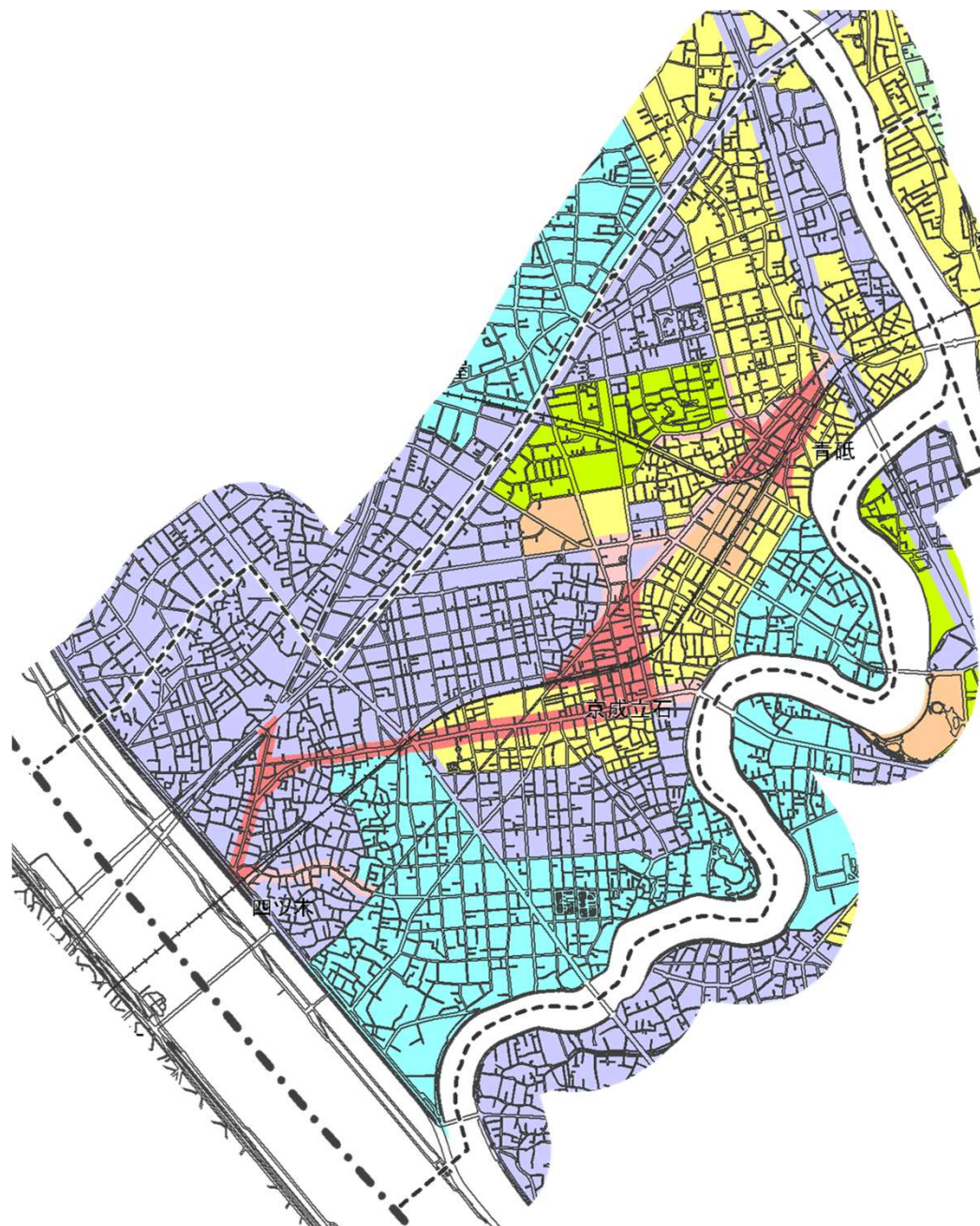


- | | |
|----------------|----------|
| ■ 第一種低層住居専用地域 | ■ 近隣商業地域 |
| ■ 第二種低層住居専用地域 | ■ 商業地域 |
| ■ 第一種中高層住居専用地域 | ■ 準工業地域 |
| ■ 第一種住居地域 | ■ 工業地域 |
| ■ 第二種住居地域 | ■ 行政界 |
| | ■ 地域界 |

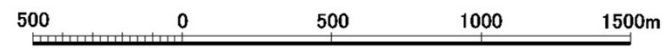


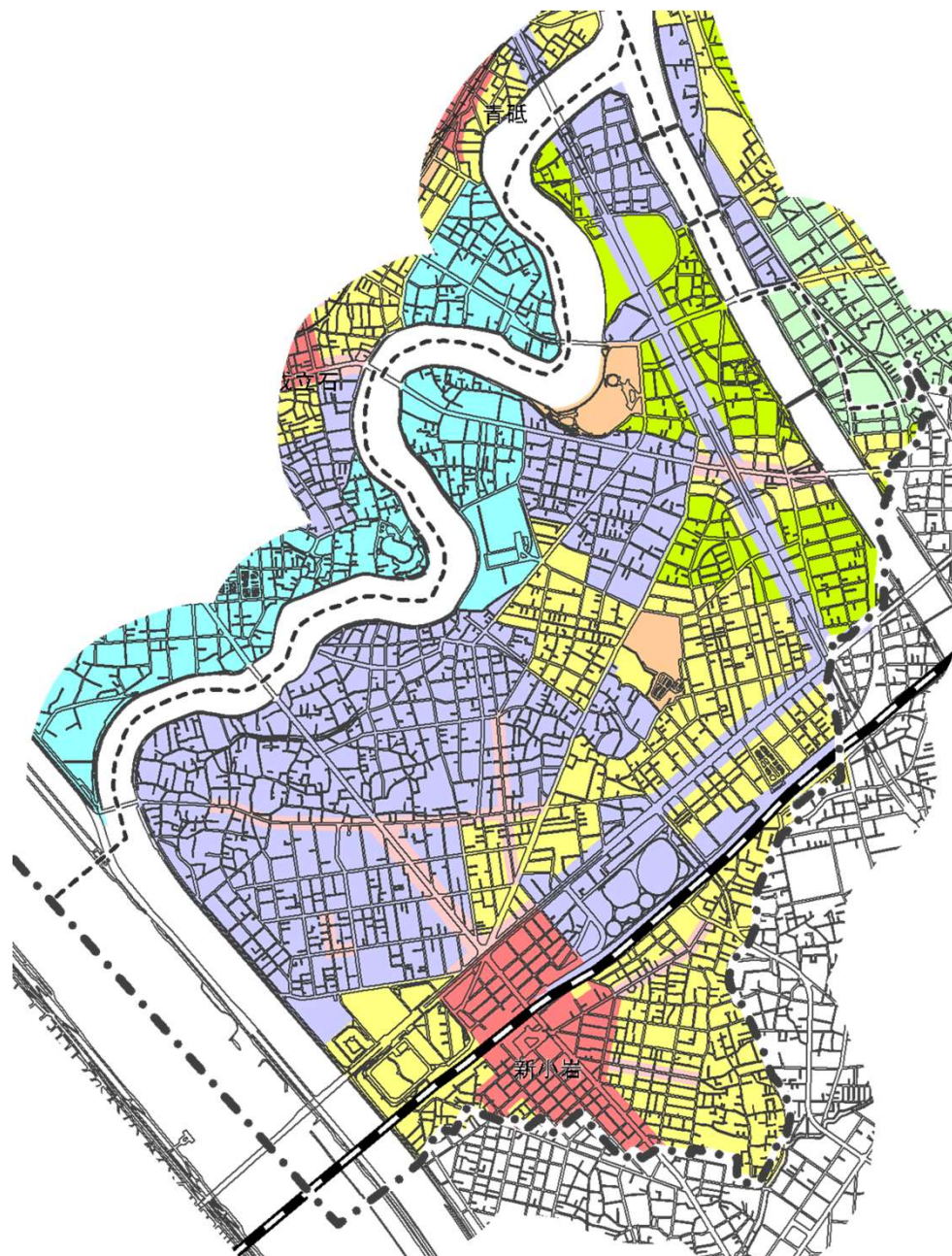
■ 用途地域

青戸・立石 ・四つ木

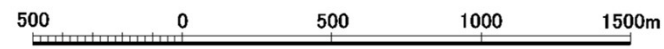


- | | |
|----------------|----------|
| ■ 第一種低層住居専用地域 | ■ 近隣商業地域 |
| ■ 第二種低層住居専用地域 | ■ 商業地域 |
| ■ 第一種中高層住居専用地域 | ■ 準工業地域 |
| ■ 第一種住居地域 | ■ 工業地域 |
| ■ 第二種住居地域 | ■ 行政界 |
| | ■ 地域界 |

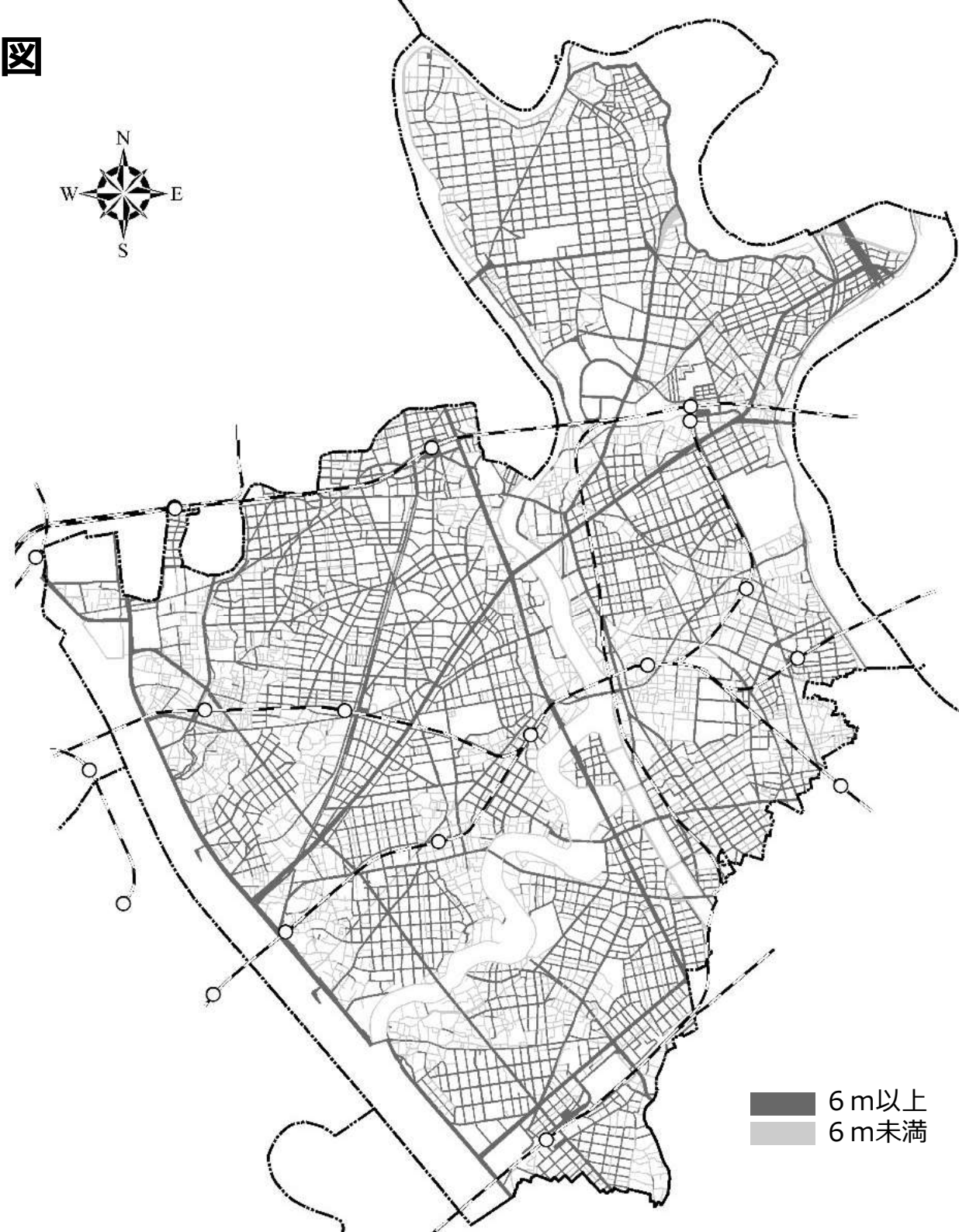




- | | |
|----------------|----------|
| ■ 第一種低層住居専用地域 | ■ 近隣商業地域 |
| ■ 第二種低層住居専用地域 | ■ 商業地域 |
| ■ 第一種中高層住居専用地域 | ■ 準工業地域 |
| ■ 第一種住居地域 | ■ 工業地域 |
| ■ 第二種住居地域 | ■ 行政界 |
| | ■ 地域界 |



■ 幅員別道路網図



6 m以上
6 m未満

■ 土地区画整理、市街地再開発、都市計画道路、地区計画

水元・金町・新宿



【土地区画整理事業等施行状況】

- 土地区画整理事業終了区域(昭和29年法)
- 土地区画整理事業終了区域(大正8年法)
- 耕地整理事業地区
- 土地改良事業地区
- 土地区画整理事業を施行すべき区域

【市街地再開発事業等施行状況】


- 都市開発諸制度の適用が可能な拠点地区
- 市街地再開発事業施行区域
- 特定街区
- 高度利用地区
- 再開発等促進区

【都市計画道路整備状況】

- 完成・事業中
- 今後整備予定

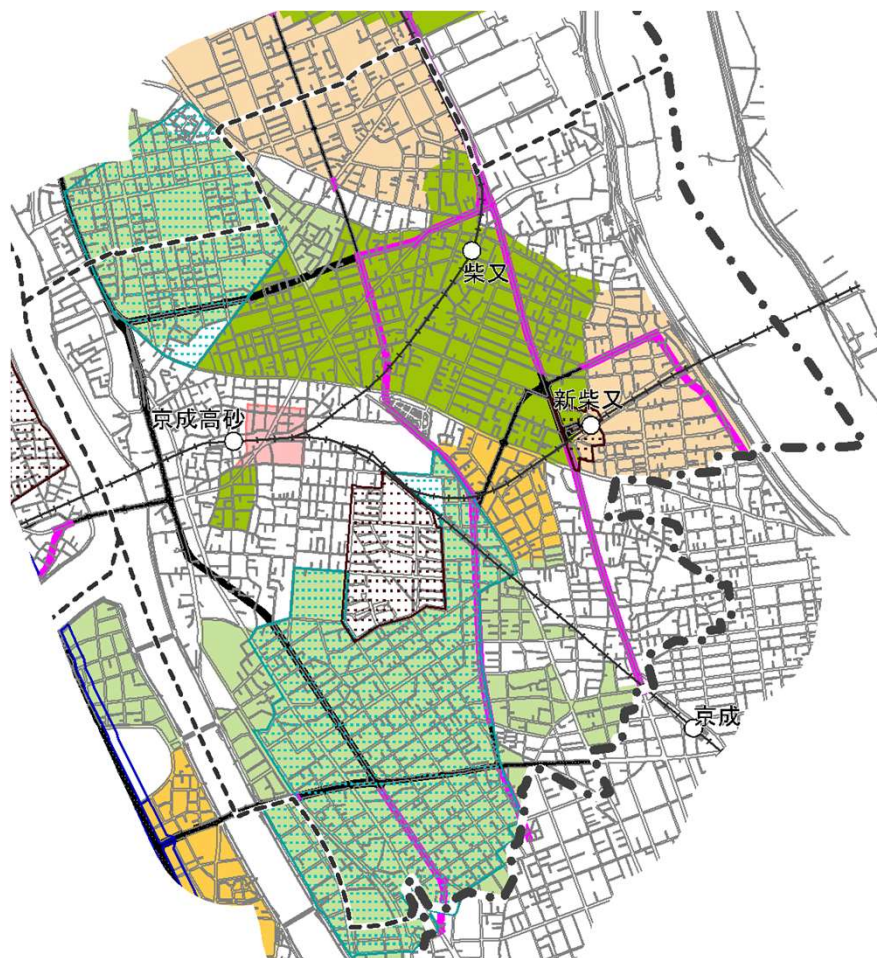
【地区計画】

- 地区計画
- 沿道法による地区計画



■ 土地区画整理、市街地再開発、都市計画道路、地区計画

柴又・高砂



【土地区画整理事業等施行状況】

- 土地区画整理事業終了区域(昭和29年法)
- 土地区画整理事業終了区域(大正8年法)
- 耕地整理事業地区
- 土地改良事業地区
- 土地区画整理事業を施行すべき区域

【市街地再開発事業等施行状況】


- 都市開発諸制度の適用が可能な拠点地区
- 市街地再開発事業施行区域
- 特定街区
- 高度利用地区
- 再開発等促進区

【都市計画道路整備状況】

- 完成・事業中
- 今後整備予定

【地区計画】

- 地区計画
- 沿道法による地区計画



■ 土地区画整理、市街地再開発、都市計画道路、地区計画

亀有・南綾瀬 ・堀切・お花茶屋



【土地区画整理事業等施行状況】

- 土地区画整理事業終了区域(昭和29年法)
- 土地区画整理事業終了区域(大正8年法)
- 耕地整理事業地区
- 土地改良事業地区
- 土地区画整理事業を施行すべき区域

【市街地再開発事業等施行状況】


- 都市開発諸制度の適用が可能な拠点地区
- 市街地再開発事業施行区域
- 特定街区
- 高度利用地区
- 再開発等促進区

【都市計画道路整備状況】

- 完成・事業中
- 今後整備予定

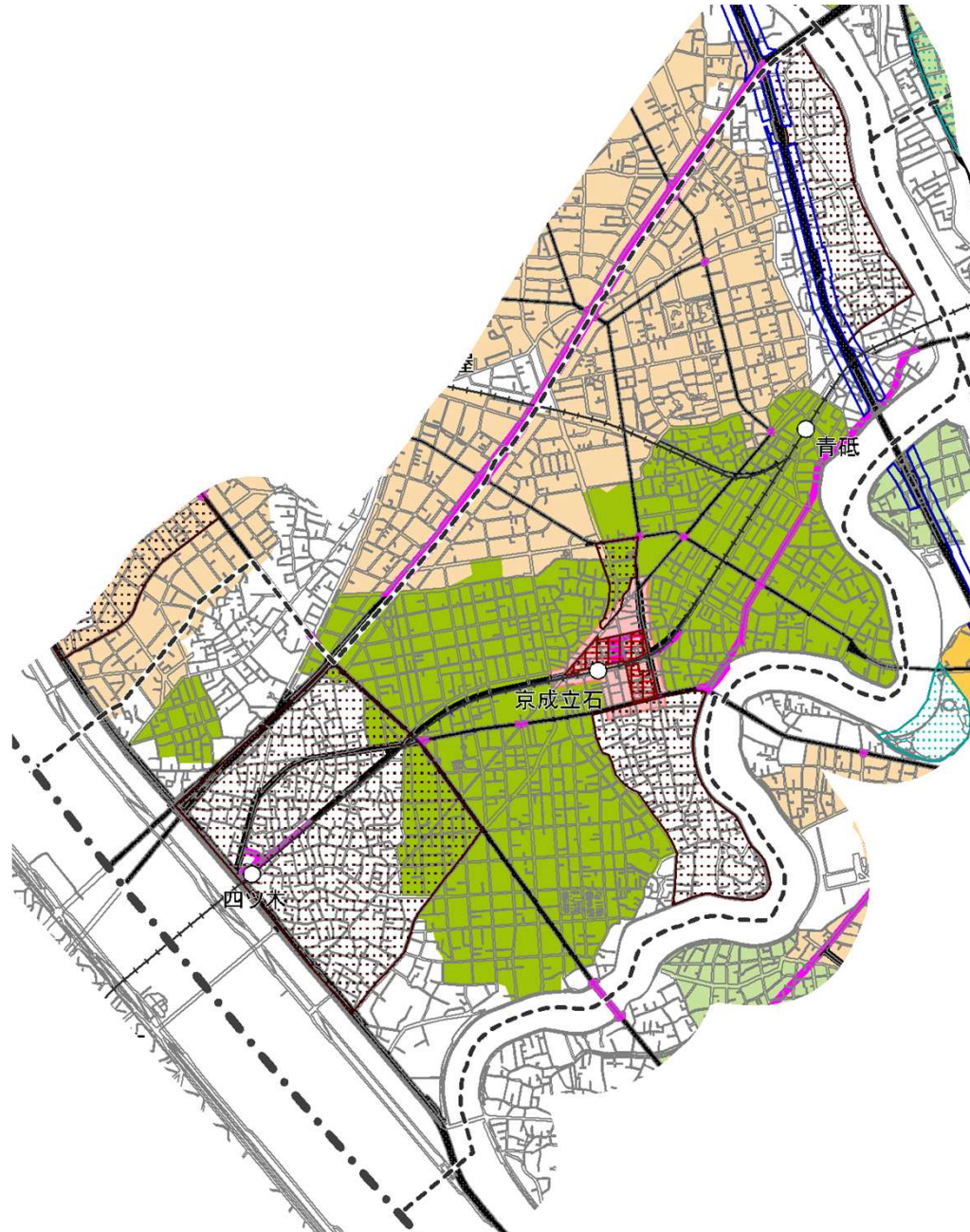
【地区計画】

- 地区計画
- 沿道法による地区計画



■ 土地区画整理、市街地再開発、都市計画道路、地区計画

青戸・立石
・四つ木



【土地区画整理事業等施行状況】

- 土地区画整理事業終了区域(昭和29年法)
- 土地区画整理事業終了区域(大正8年法)
- 耕地整理事業地区
- 土地改良事業地区
- 土地区画整理事業を施行すべき区域

【市街地再開発事業等施行状況】


- 都市開発諸制度の適用が可能な拠点地区
- 市街地再開発事業施行区域
- 特定街区
- 高度利用地区
- 再開発等促進区

【都市計画道路整備状況】

- 完成・事業中
- 今後整備予定

【地区計画】

- 地区計画
- 沿道法による地区計画



■ 土地区画整理、市街地再開発、都市計画道路、地区計画

奥戸・新小岩



【土地区画整理事業等施行状況】

- 土地区画整理事業終了区域(昭和29年法)
- 土地区画整理事業終了区域(大正8年法)
- 耕地整理事業地区
- 土地改良事業地区
- 土地区画整理事業を施行すべき区域

【市街地再開発事業等施行状況】


- 都市開発諸制度の適用が可能な拠点地区
- 市街地再開発事業施行区域
- 特定街区
- 高度利用地区
- 再開発等促進区

【都市計画道路整備状況】

- 完成・事業中
- 今後整備予定

【地区計画】

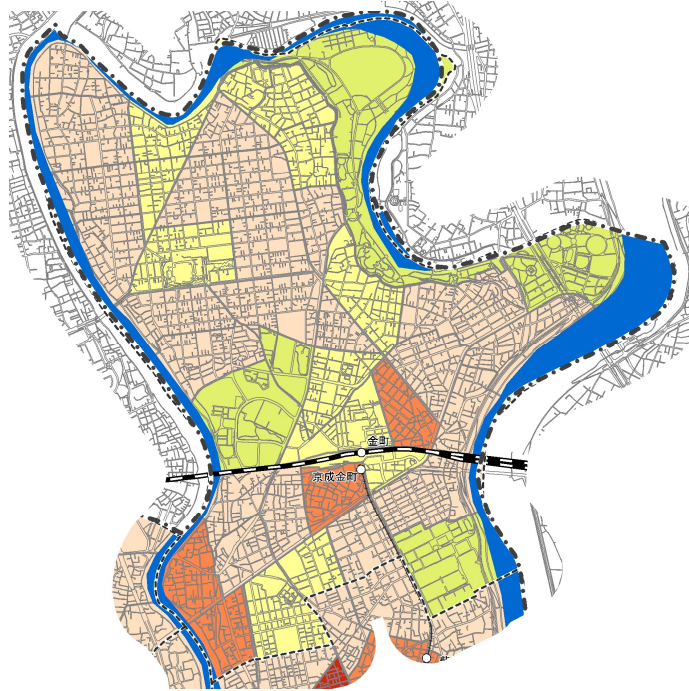
- 地区計画
- 沿道法による地区計画



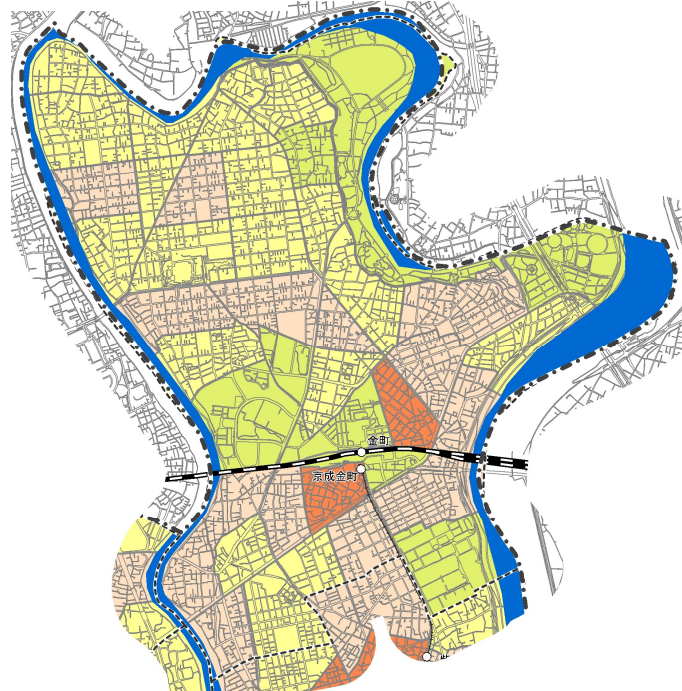
■ 地域危険度

水元・金町・新宿

【建物倒壊危険度】



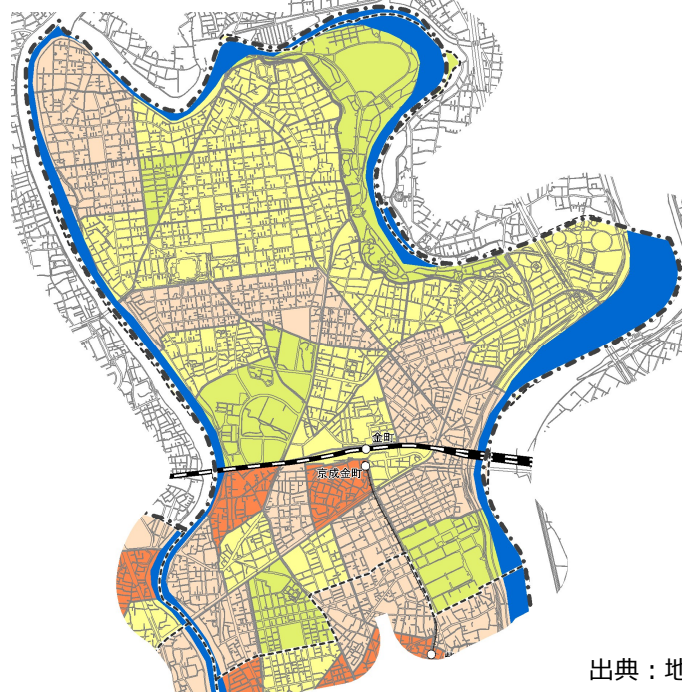
【火災危険度】



【災害時活動困難度】



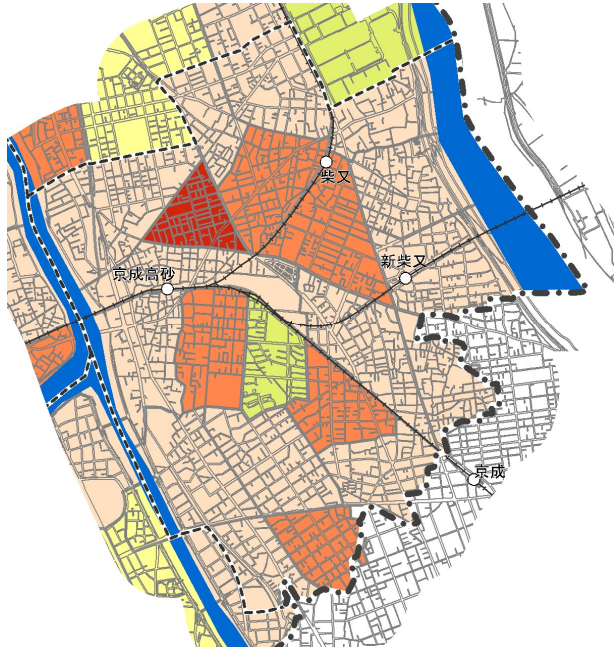
【総合危険度】



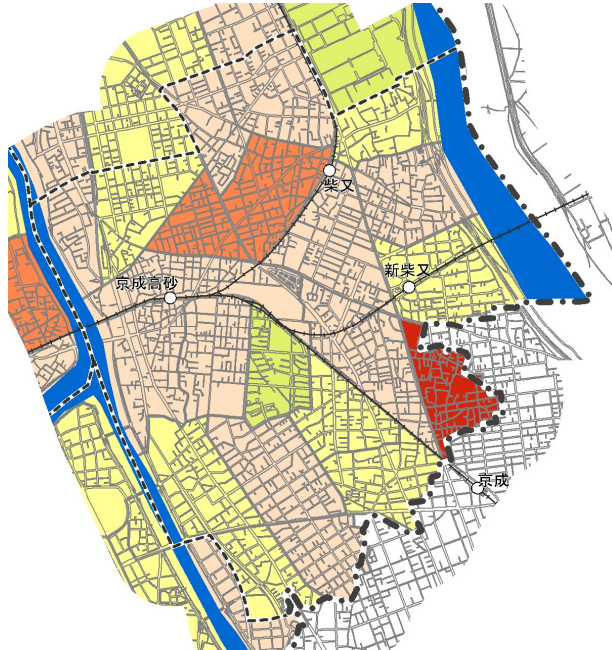
- ランク1
- ランク2
- ランク3
- ランク4
- ランク5

■ 地域危険度

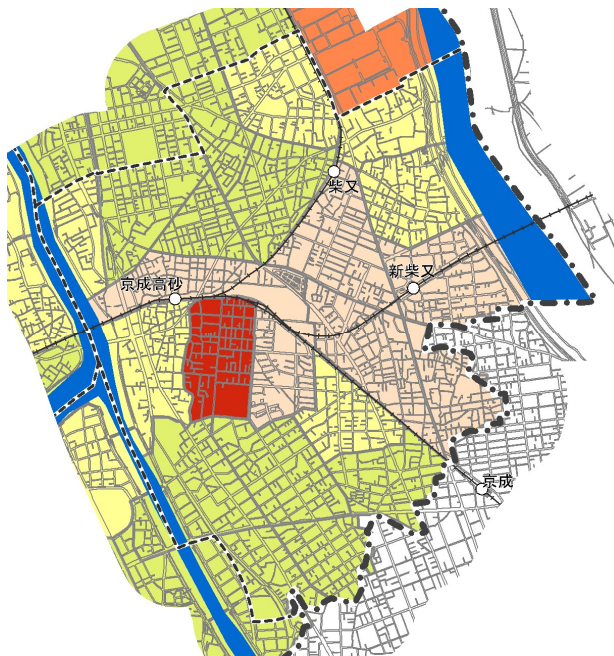
【建物倒壊危険度】



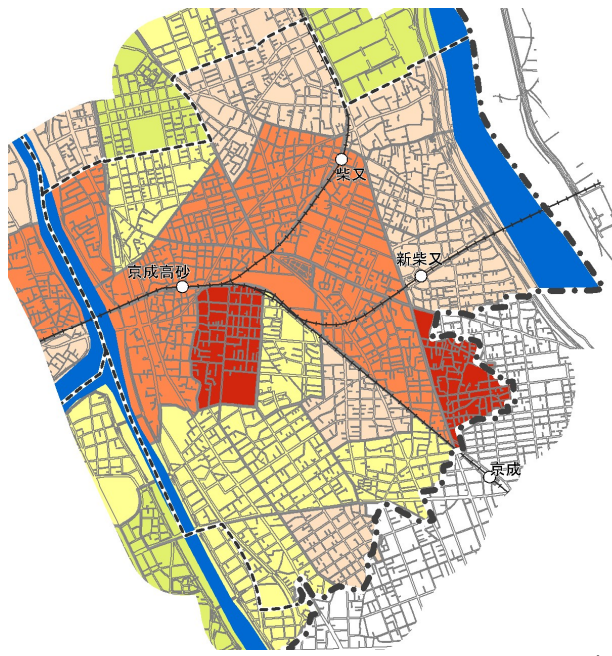
【火災危険度】



【災害時活動困難度】



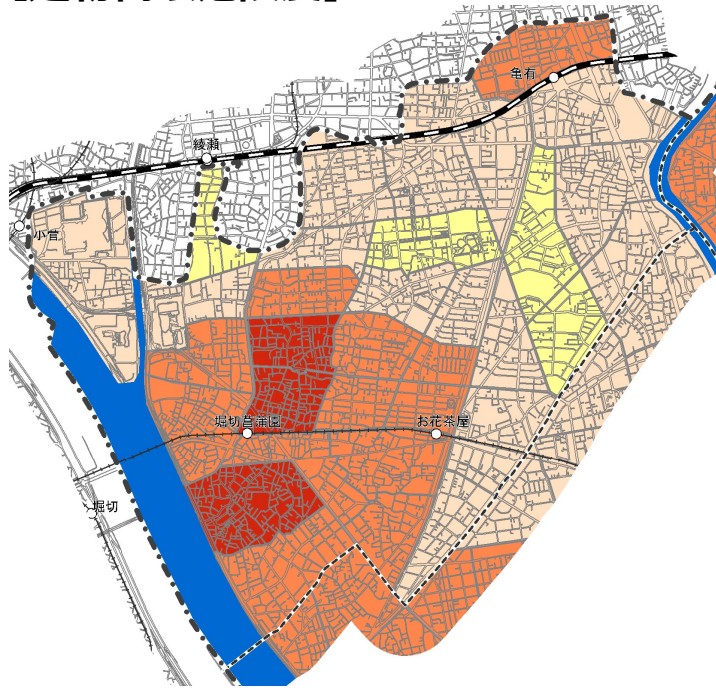
【総合危険度】



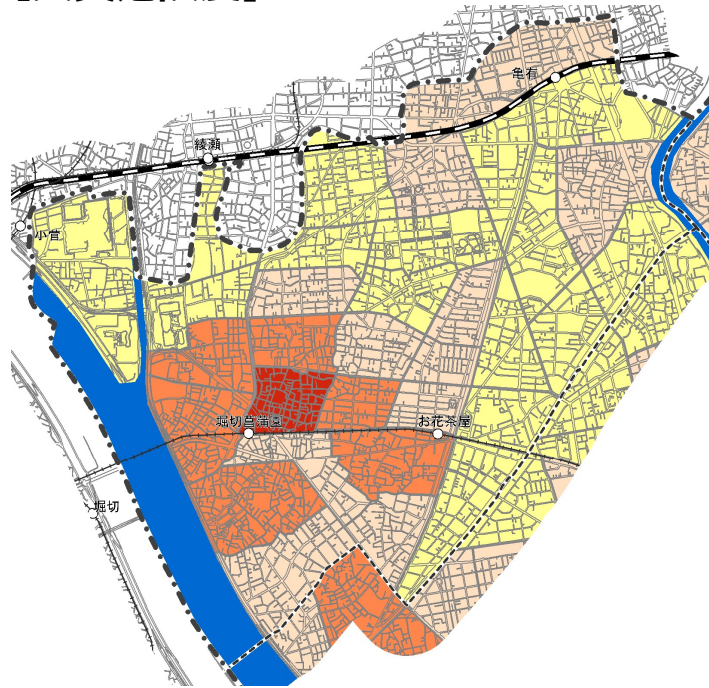
- ランク1
- ランク2
- ランク3
- ランク4
- ランク5

■ 地域危険度

【建物倒壊危険度】



【火災危険度】

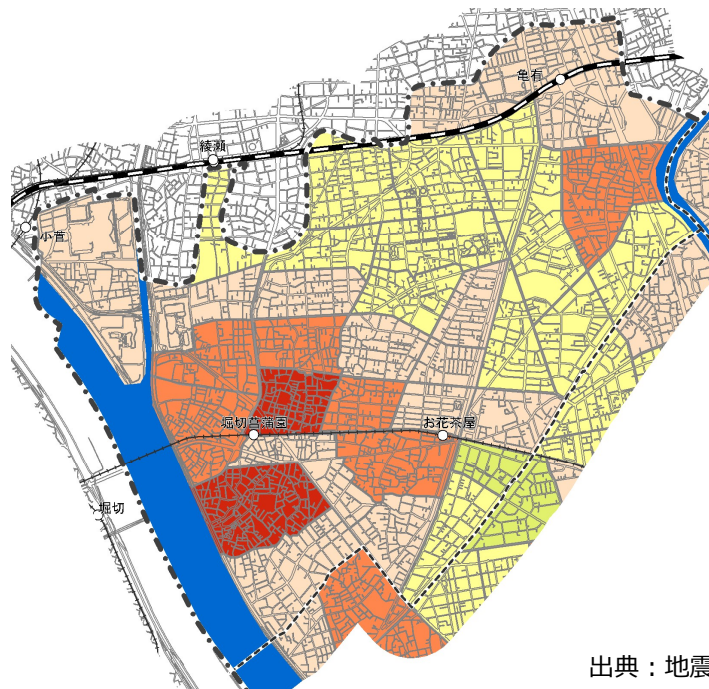


亀有・南綾瀬
・堀切・お花茶屋

【災害時活動困難度】



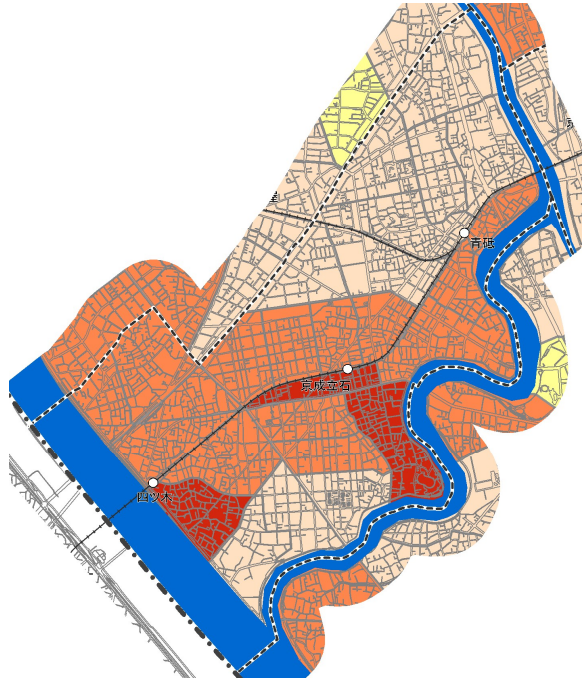
【総合危険度】



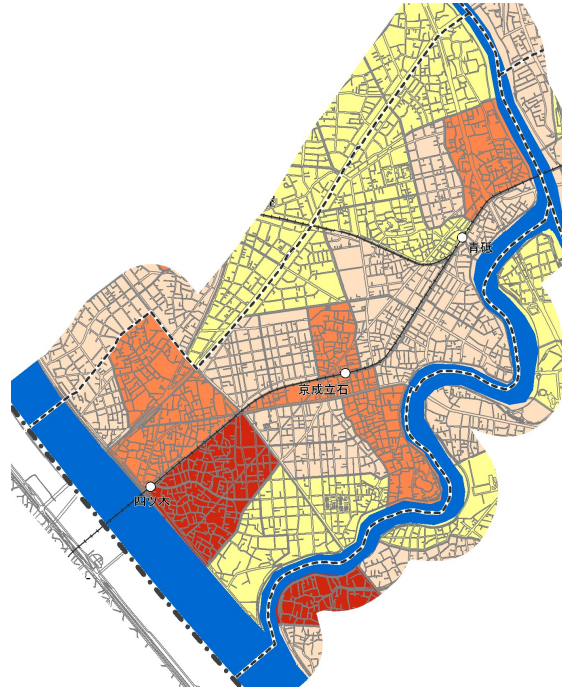
- ランク1
- ランク2
- ランク3
- ランク4
- ランク5

青戸・立石
・四つ木

■ 地域危険度
【建物倒壊危険度】



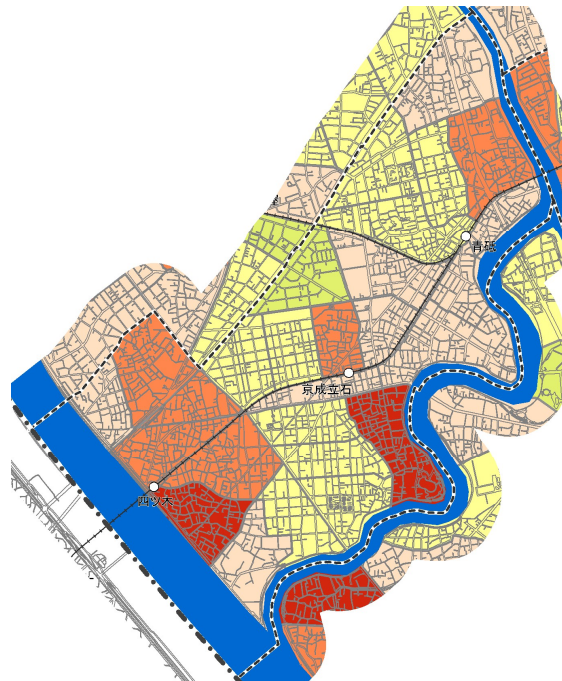
【火災危険度】



【災害時活動困難度】



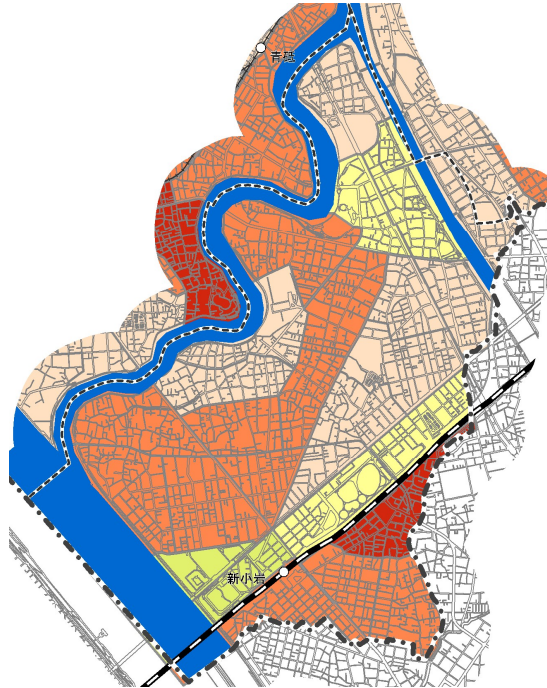
【総合危険度】



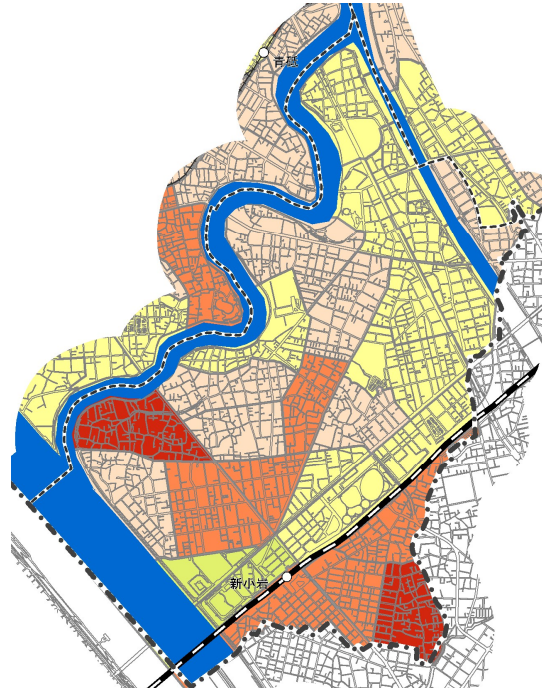
- ランク1
- ランク2
- ランク3
- ランク4
- ランク5

■ 地域危険度

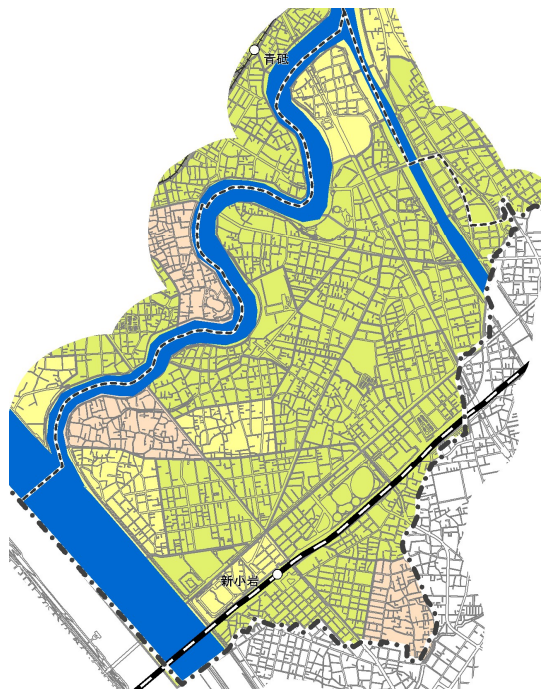
【建物倒壊危険度】



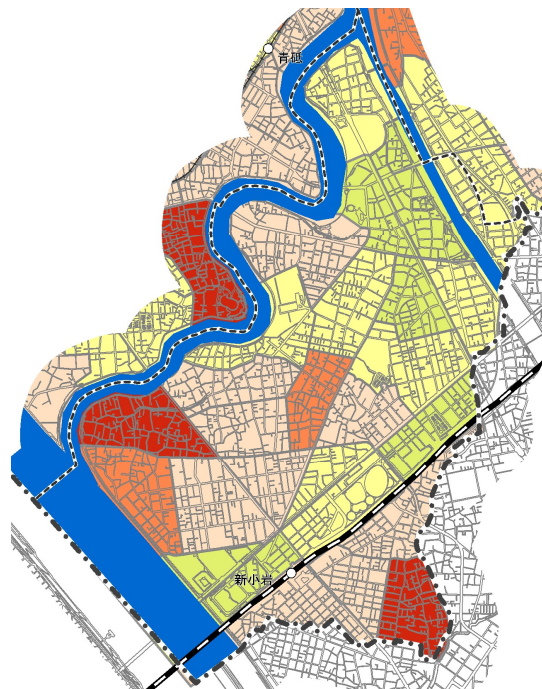
【火災危険度】



【災害時活動困難度】



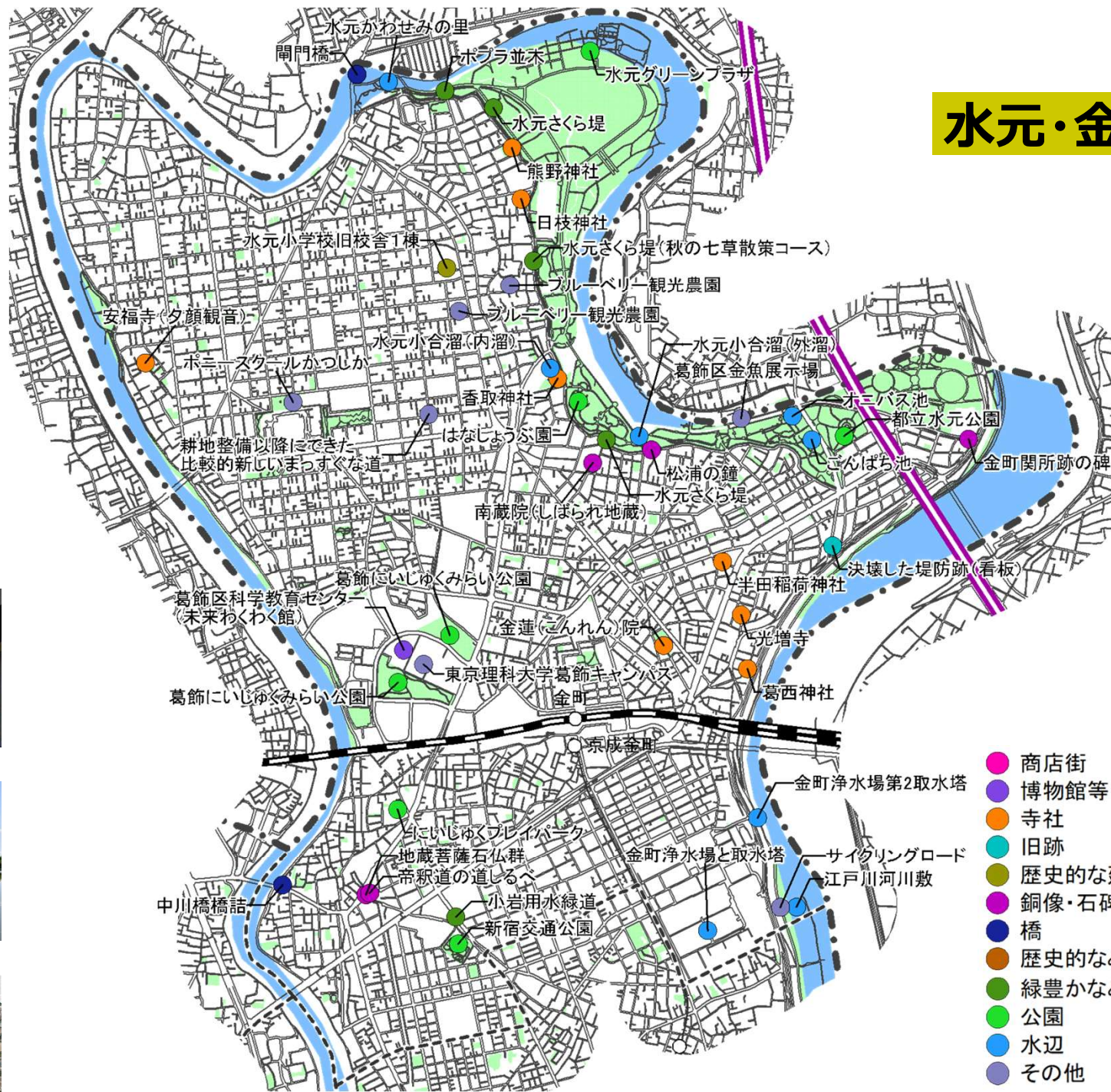
【総合危険度】



- ランク1
- ランク2
- ランク3
- ランク4
- ランク5

■ 地域資源

水元・金町・新宿



(出典：葛飾区HP)




(出典：葛飾区史HP)



(出典：葛飾区史HP)

- 商店街
- 博物館等
- 寺社
- 旧跡
- 歴史的な建造物
- 銅像・石碑等
- 橋
- 歴史的なみち
- 緑豊かなみち
- 公園
- 水辺
- その他
- 高速道路
- JR
- 私鉄
- 行政界
- 地域界
- 公園等
- 河川



■ 地域資源

柴又・高砂



柴又帝釈天

(出典：郷土と天文の博物館)




矢切の渡し

(出典：葛飾区史HP)



鎌倉八幡神社

(出典：葛飾区史HP)



■ 地域資源

亀有・南綾瀬
・堀切・お花茶屋

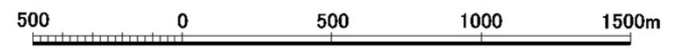


(出典：葛飾区史HP)

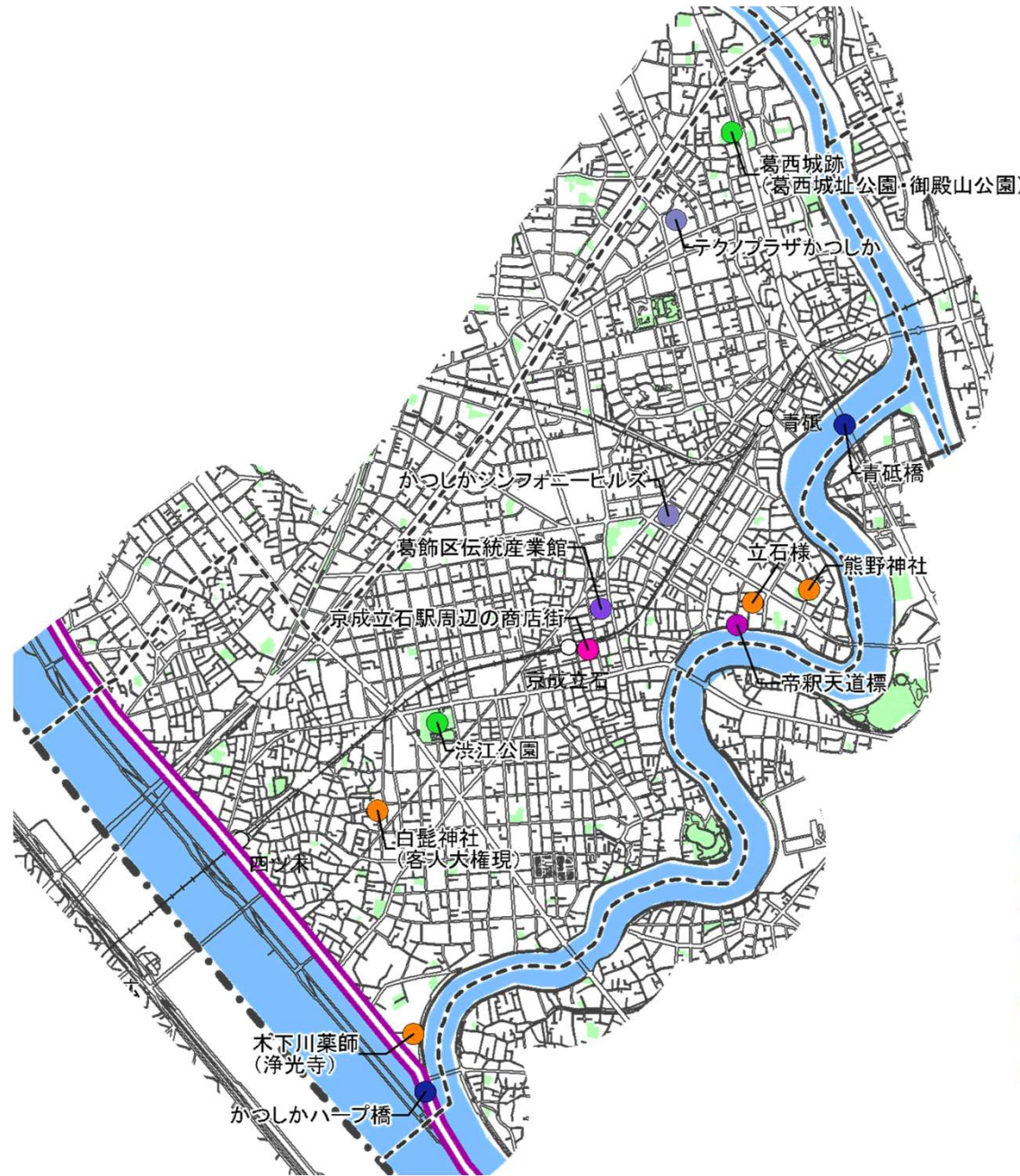


(出典：葛飾区史HP)

- 商店街
- 博物館等
- 寺社
- 旧跡
- 歴史的な建造物
- 銅像・石碑等
- 橋
- 歴史的なみち
- 緑豊かなみち
- 公園
- 水辺
- その他
- == 高速道路
- JR
- 私鉄
- 行政界
- 地域界
- 公園等
- 河川



青戸・立石
・四つ木




- 商店街
- 博物館等
- 寺社
- 旧跡
- 歴史的な建造物
- 銅像・石碑等
- 橋
- 歴史的なみち
- 緑豊かなみち
- 公園
- 水辺
- その他
- 高速道路
- JR
- 私鉄
- 行政界
- 地域界
- 公園等
- 河川



(出典：葛飾区史HP)



(出典：葛飾区伝統産業館)



■ 地域資源

奥戸・新小岩



奥戸総合スポーツセンター

(出典：葛飾区体育施設HP)



あらかわ水辺公園

(出典：葛飾区HP)

- 商店街
- 博物館等
- 寺社
- 旧跡
- 歴史的な建造物
- 銅像・石碑等
- 橋
- 歴史的なみち
- 緑豊かなみち
- 公園
- 水辺
- その他
- == 高速道路
- +— JR
- +— 私鉄
- +— 行政界
- 地域界
- 公園等
- 河川

