

東京都市計画地区計画
立石駅南口東地区地区計画 計画図1

[葛飾区決定]

令和元年6月3日
葛飾区告示第28号



この地図は、東京都知事の承認を受けて、東京都縮尺2,500分の1地形図を利用して作成したものである。(承認番号)30都市基交著第120号、(承認番号)30都市基街都第24号、平成30年5月8日(承認番号)30都市基交都第5号、平成30年5月7日

東京都市計画地区計画 立石駅南口東地区地区計画 計画図2

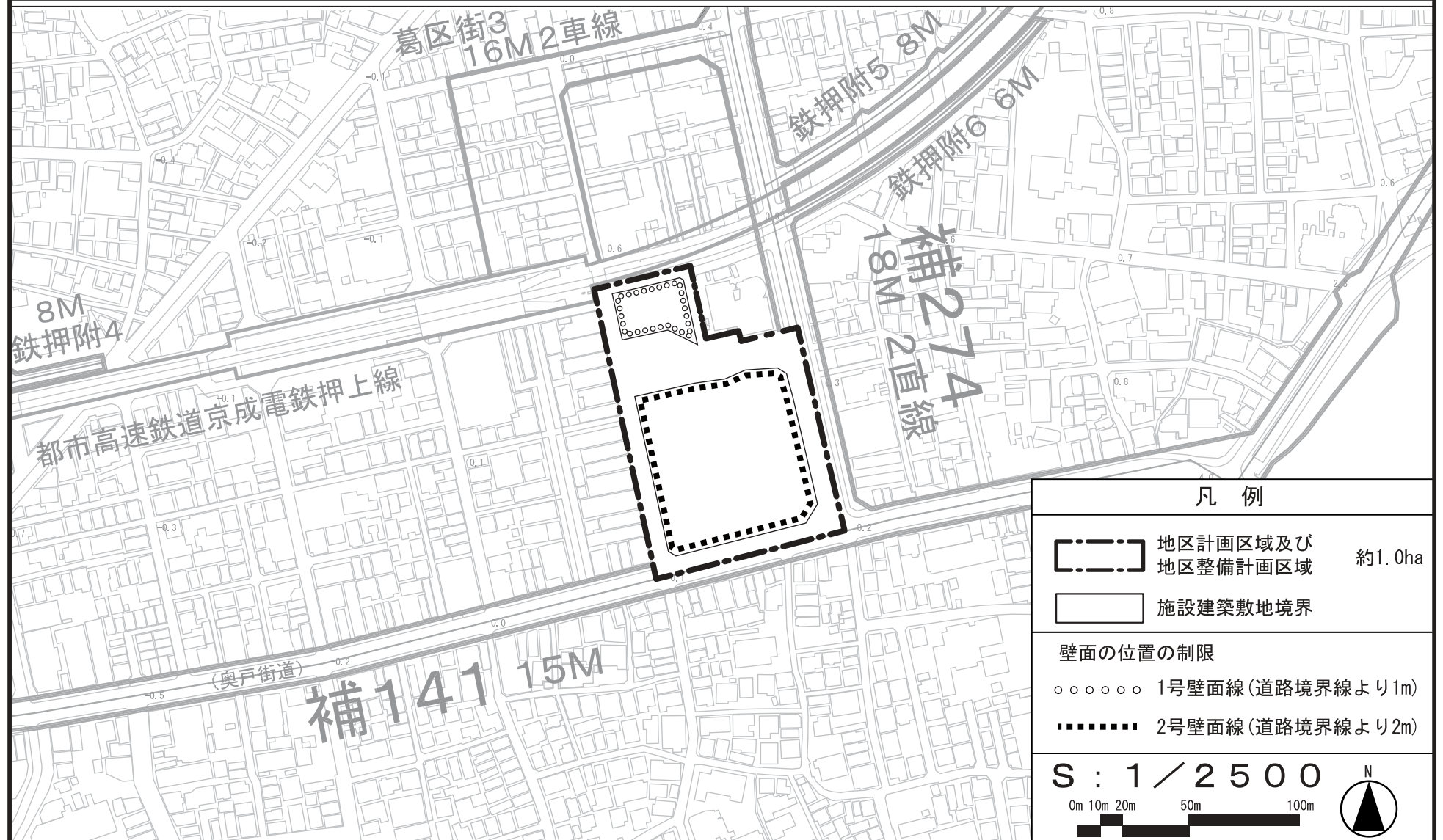
[葛飾区決定]




この地図は、東京都知事の承認を受けて、東京都縮尺2,500分の1地形図を利用して作成したものである。(承認番号)30都市基交著第120号、(承認番号)30都市基街都第24号、平成30年5月8日 (承認番号)30都市基交都第5号、平成30年5月7日

東京都市計画地区計画 立石駅南口東地区地区計画 計画図3

[葛飾区決定]



凡例

 地区計画区域及び地区整備計画区域 約1.0ha

 施設建築敷地境界


壁面の位置の制限

 1号壁面線 (道路境界線より1m)

 2号壁面線 (道路境界線より2m)

S : 1 / 2500

0m 10m 20m 50m 100m



この地図は、東京都知事の承認を受けて、東京都縮尺2,500分の1地形図を利用して作成したものである。(承認番号)30都市基交著第120号、(承認番号)30都市基街都第24号、平成30年5月8日 (承認番号)30都市基交都第5号、平成30年5月7日