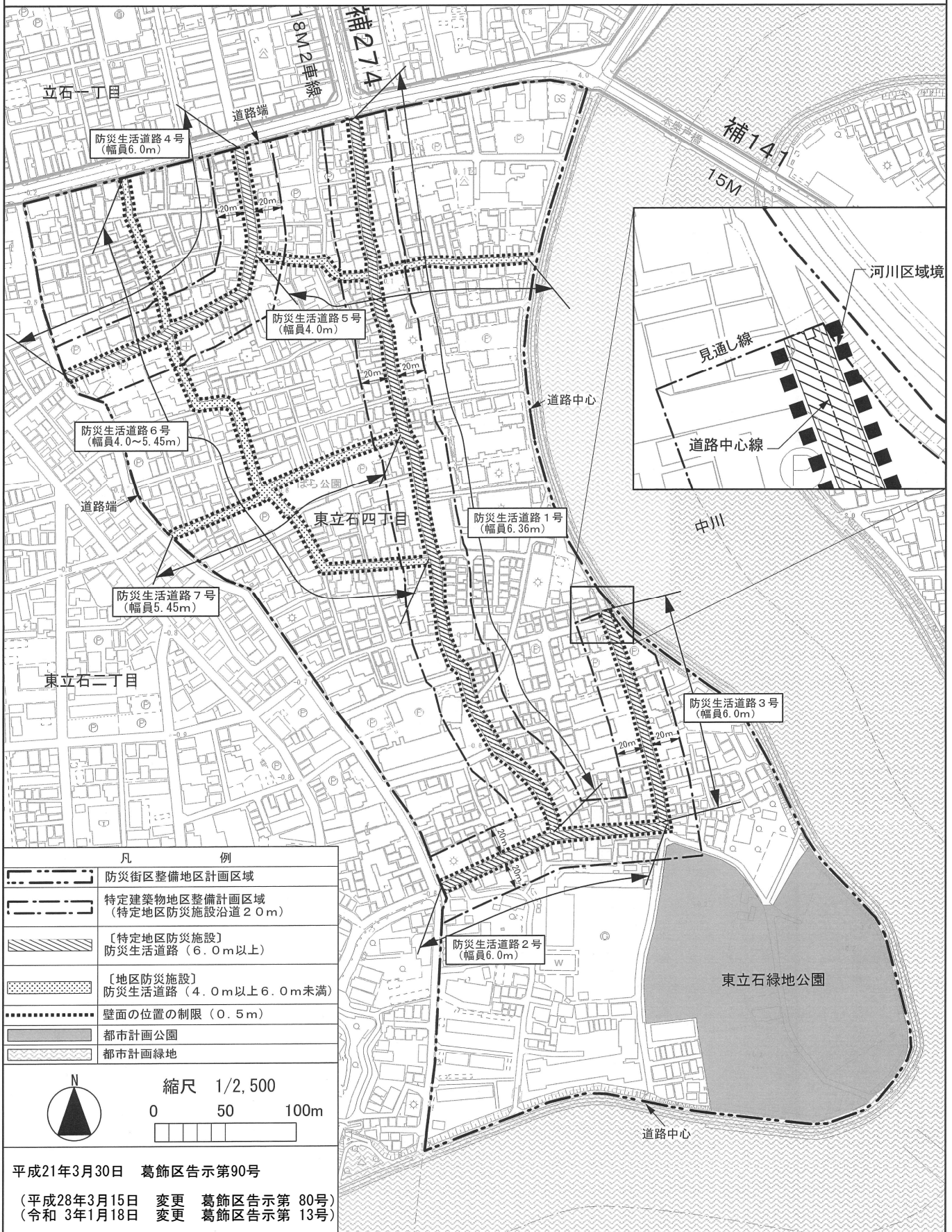


東京都市計画 防災街区整備地区計画

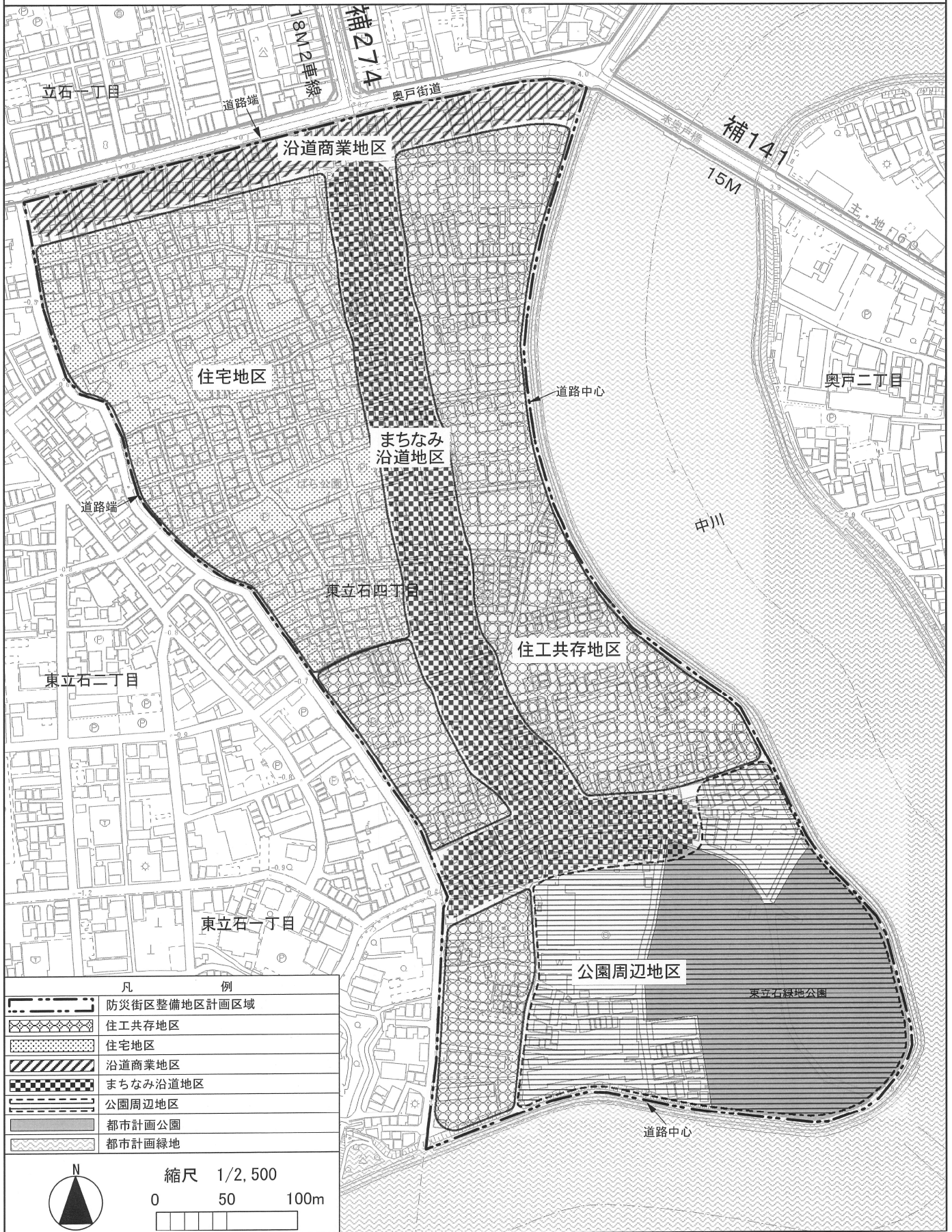
〔葛飾区決定〕

東立石四丁目地区防災街区整備地区計画 計画図〔地区防災施設等の配置〕

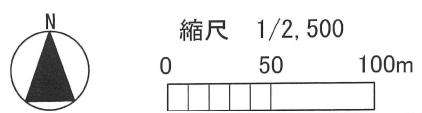


この地図は東京都知事の承認を受けて、東京都縮尺2,500分の1の地形図および道路網図を使用して作成したものである。ただし、計画線は、都市計画道路の計画線から転記したものである。無断複製を禁ず。
 (承認番号) 27都市基街都92号 平成27年7月6日
 (承認番号) 27都市基交測72号 平成27年7月29日
 この背景の地形図は、東京都と(株)ミッドマップ東京が著作権を有している。(利用許諾番号) MMT利許第23037号-35、平成27年7月29日

東立石四丁目地区防災街区整備地区計画 方針付図1〔地区の区分〕



凡	例
	防災街区整備地区計画区域
	住工共存地区
	住宅地区
	沿道商業地区
	まちなみ沿道地区
	公園周辺地区
	都市計画公園
	都市計画緑地



この地図は東京都知事の承認を受けて、東京都縮尺2,500分の1の地形図および道路網図を使用して作成したものである。ただし、計画線は、都市計画道路の計画線から転記したものである。無断複製を禁ず。
 (承認番号) 27都市基街都92号 平成27年7月 6日
 (承認番号) 27都市基交測72号 平成27年7月29日
 この背景の地形図は、東京都と(株)ミッドマップ東京が著作権を有している。(利用許諾番号) MMT利許第23037号-35、平成27年7月29日

