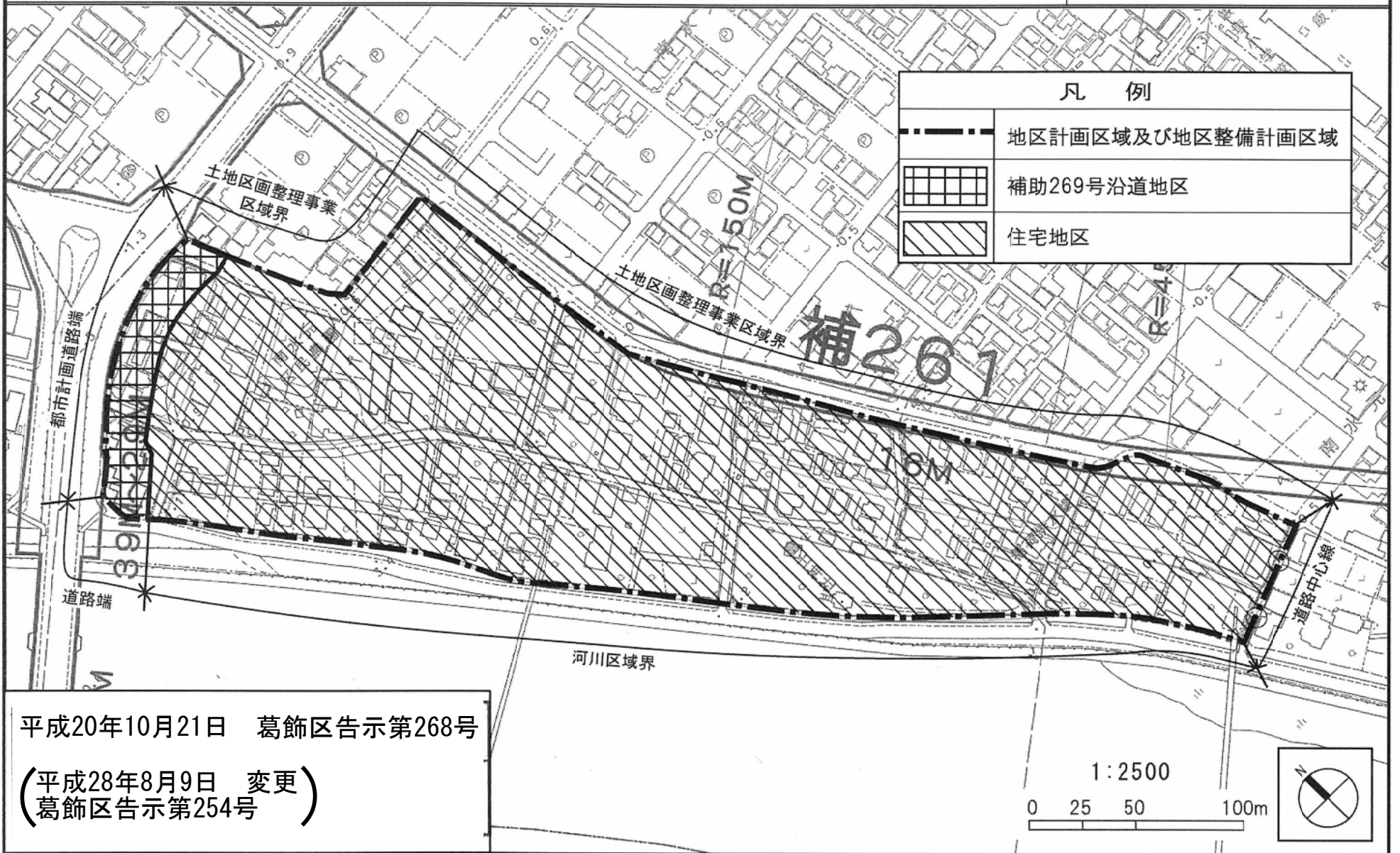


東京都市計画地区計画  
南水元一丁目・二丁目地区地区計画

計画図1 [葛飾区決定]



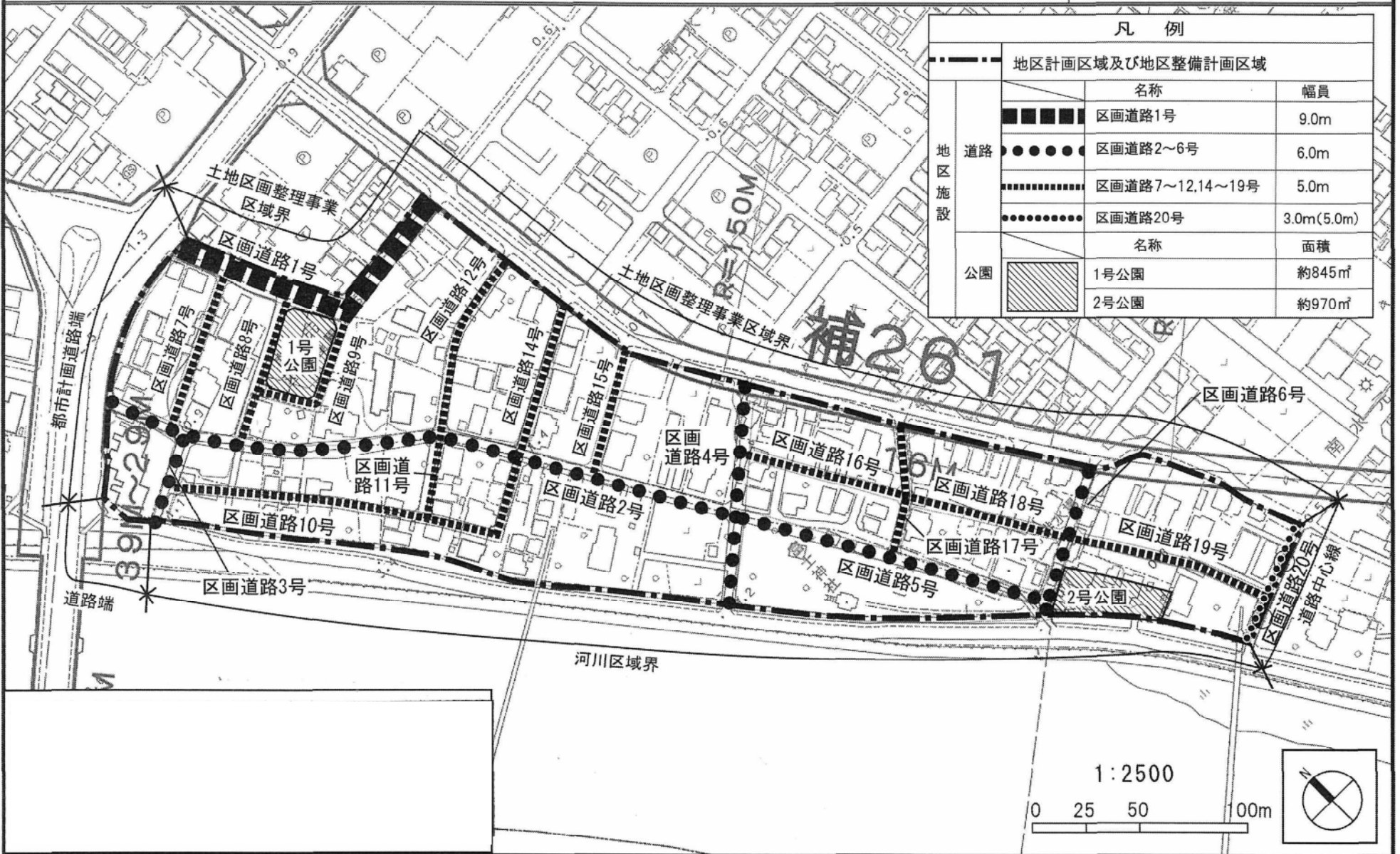
この地図は、東京都知事の承認を受けて、東京都縮尺2,500分の1の地形図を使用して作成したものである。  
無断複製禁止。(承認番号) 19都市基交第557号、19都市基街第632号 平成20年1月15日

# 東京都市計画地区計画

## 南水元一丁目・二丁目地区地区計画

### 計画図2

〔葛飾区決定〕



凡 例			
地区計画区域及び地区整備計画区域			
地区 施設	道路	名称	幅員
		区画道路1号	9.0m
		区画道路2~6号	6.0m
		区画道路7~12,14~19号	5.0m
		区画道路20号	3.0m(5.0m)
公園	名称		面積
	1号公園		約845㎡
	2号公園		約970㎡

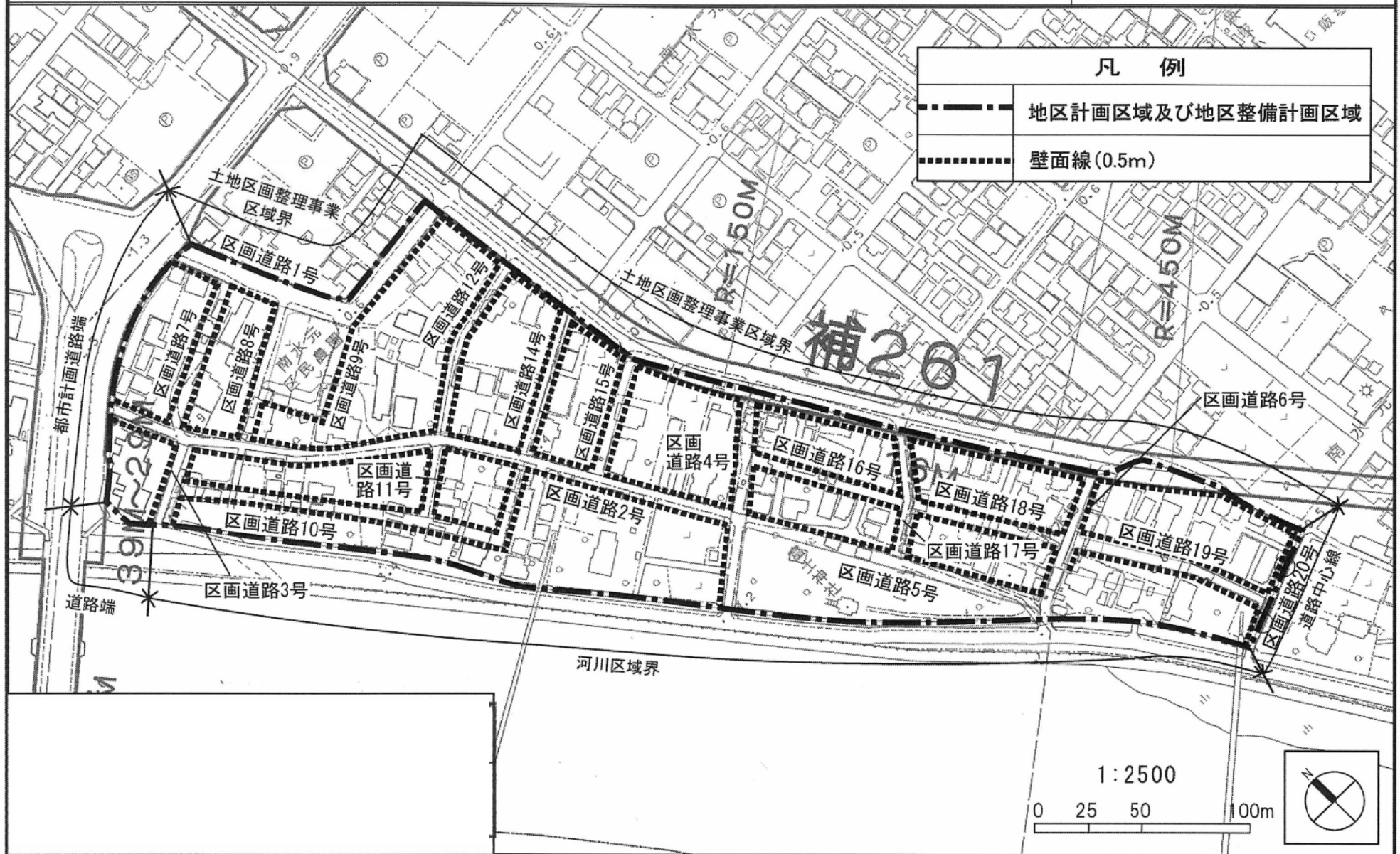
この地図は、東京都知事の承認を受けて、東京都縮尺2,500分の1の地形図を使用して作成したものである。  
無断複製禁止。(承認番号) 19都市基交第557号、19都市基街第632号 平成20年1月15日

# 東京都市計画地区計画

## 南水元一丁目・二丁目地区地区計画

計画図3

〔葛飾区決定〕



この地図は、東京都知事の承認を受けて、東京都縮尺2,500分の1の地形図を使用して作成したものである。

無断複製禁止。(承認番号) 19都市基交第557号、19都市基街第632号 平成20年1月15日